

NACRT

Na osnovu člana 13, 42, 45, 46, 47, i 48. Zakona o prostornom uređenju i građenju Zeničko – dobojskog kantona ("Službene novine Zeničko-dobojskog kantona", broj: 01/14), člana 18. Statuta Općine Maglaj («Službene novine Općine Maglaj», broj : 8/07, 3/08 i 6/08), i Odluke o pristupanju djelimičnoj izmjeni Regulacionog plana „KOSOVA“ broj: 02- 45 -1-303 /2021 od 03.02.2021. godine, Općinsko vijeće Općine Maglaj, na sjednici održanoj dana 2022 godine, d o n o s i

O D L U K U **o usvajanju Nacrta djelimične Izmjene** **Regulacionog plana “ KOSOVA ”**

Član 1. **(Vrsta dokumenta)**

Ovom Odlukom usvaja se Nacrt djelimične Izmjene Regulacionog plana “KOSOVA “ (Službene novine Općine Maglaj broj : 02/03)

Zahtjev „DŽINO PETROL“ D.O.O. Maglaj

Član 2. **(Granice područja za koje se dokument mijenja)**

Izmjena Regulacionog plana obuhvata zemljište označeno kao k.č. broj: 1496 površine 2912 m2 ,upisana u pl. broj:1281 i k.č. broj: 1499/1 površine 3187 m2 k.o. Kosova, posjednik „DŽINO PETROL“ d.o.o. Maglaj, sa dijelom 1/1 koje se nalazi u naselju Kosova uz magistralni put M-17.

Izmjenom Regulacionog plana, po zahtjevu „DŽINO PETROL“ d.o.o. Maglaj bi se u odnosu na opredjeljenu namjenu po Regulacionom planu „KOSOVA“, i planiranu izgradnju u okviru predviđenog lokaliteta – sadržaja centra naselja i javnog parking prostora, izvršile izmjene namjene i razmještaja objekata, plana parcelacije i regulacionih i građevinskih linija te prema propisima za izgradnju ove vrste objekata i standardima zaštite okoliša u okviru zemljišta k.č. broj: 1496, i k.č. broj: 1499/1 opredjelila izgradnja kompleksa BENZINSKE PUMPE.

Kompleks BENZINSKE PUMPE bi se sastojao od poslovno- uslužnog objekta sa nadstrešnicom i pratećim sadržajima max dimenzija 24,0 x 23,0 metra od toga poslovno uslužni objekat dim 14,0 x 9,0 metara spratnosti P/P+1, caffe bar sa terasom dimenzija cca 10,0 x 9,0 metara, nadstrešnuica dimenzija 14,0 x14,0 metara spratnosti VP.

Izmjenom je u okviru kompleksa BENZINSKE PUMPE planiran plato za kamione sa nadstrešnicom dim.15,0 x5,0 metara i samouslužna praonica sa dva boksa za pranje vozila ukupnih dimenzija 8,0 x 6,0 m spratnosti P –prizemlje .

Na sjevernom dijelu zemljišta k.č. broj: 1499/1 opredjeljena je lokacija za spremnike za gorivo i septička jama.

U okviru obuhvata izmjene bi se planirala isključna traka sa Magistralnog puta M-17 iz pravca Doboja , ulaz i izlaz iz kompleksa BP sa uključnom trakom u skladu sa stručnim mišljenjem JP CESTE FBIH, kao i savremeni parkong prostor za putnička vozila .

Navedenom izmjenom bi se u širem prostoru izvršile i djelimične korekcije planiranog saobraćajnog rješenja.

Predmetno zmljište označno sa k.č. broj. 1496 i k.č. broj: 1499/1 se nalazi u zaštitnom pojasu od 20 metara od magistralnog puta M 17 te je u postupku uključeno JP CESTE FBIH od kojih je dobijeno mišljenje i urbanističko tehnički uslovi za novoplaniranu namjenu prostora - izgradnju kompleksa BENZINSKE PUMPE,

Kompleks BENZINSKE PUMPE se predviđa prema Stručnom mišljenju JP Ceste FBIH broj: 01-

02.3-4949/21-SR od 01.02.2022. godine, dostavljeno na Nacrt djelimične izmjene Regulacionog plana „Kosova“,

Član 3

Nacrt Izmjene Regulacionog plana sastoji se od Tekstualnog i Grafičkog dijela.

TEKSTUALNI DIO:

Izvod iz urbanističke osnove

Projekcija izgradnje i uređenja prostora

Smjernice za provođene Izmjene Regulacionog plana

GRAFIČKI DIO: Tematske karte

1. Izvod iz važećeg Regulacionog plana sa granicom obuhvata
2. Postojeće stanje prostornog uređenja
3. Postojeće stanje infrastrukture
4. Plan parcelacije
5. Plan namjene korištenja prostora
6. Plan Namjene i Razmještaja objekata
7. Plan saobraćaja
8. Plan regulacionih i građevinskih linija
9. Plan infrastrukture

Član 4

O Nacrtu djelimične Izmjene Regulacionog plana „KOSOVA“ određuje se javni uvid u trajanju od 15 od dana usvajanja na Općinskom vijeću Maglaj.

Član 5.

Javna rasprava na Nacrt dokumenta će se održati u roku od 15 dana po isteku roka za javni uvid u prostorijama Mjesne zajednica Kosova

Član 6.

Nacrt Izmjene Regulacionog plana se izlaže na oglasnoj ploči općine Maglaj i prostorijama općine Maglaj, Služba za urbanizam, geodetske i imovinsko pravne poslove, web stranici općine Maglaj, i prostorijama Mjesne zajednice Kosova što će biti navedeno u obavještenju koje će biti objavljeno u sredstvima javnog informisanja i oglasnoj ploči Općine Maglaj.

Član 7

Nakon javnog uvida organizovat će se javna rasprava u sali Općinskog vijeća u prisustvu Nosioca izrade D.o.o.“Stilprojekt“ Zavidovići podružnica Maglaj, Nosioca pripreme Regulacionog plana Općina Maglaj, podnosioca zahtjeva i drugih zainteresiranih građana.

Član 8.

Na osnovu rezultata javnog uvida i javne rasprave Nosilac izrade i Nosilac pripreme Izmjene Regulacionog plana „KOSOVA “ pripremit će Prijedlog plana i dostaviti Općinskom vijeću Maglaj na usvajanje.

Član 9

Ova Odluka stupa na snagu osmog dana od dana objavljivanja u Službenim novinama Općine Maglaj.

Broj:
Maglaj

PREDSJEDAVAJUĆA OV
Svjetlana Zamboni

OBRAZLOŽENJE

I PRAVNI OSNOV

Pravni osnov za donošenje Odluke o usvajanju Nacrta djelimične izmjene Regulacionog plana "KOSOVA" sadržan je u odredbama člana 42, 43, 45 i 50. Zakona o prostornom uređenju i građenju Zeničko – dobojskog kantona („Službene novine Zeničko – dobojskog kantona, broj 01/14), i Odluci o pristupanju djelimičnoj izmjeni Regulacionog plana broj: 02-45-1-303/21 od 03.02.2021.godine, kojim je definisan postupak izrade, donošenja, i sadržaj dokumenta Regulacionog plana općine i prema kojem je Općinsko vijeće nadležno za donošenje Odluke o usvajanju Nacrta djelimične Izmjene dokumenta prostornog uređenja.

II OBRAZLOŽENJE ZAHTJEVA

Zahtjevom za izmjenu Regulacionog plana „KOSOVA“, Općinskom vijeću Maglaj, Načelniku Općine Maglaj i Službi za urbanizam geodetske i imovinsko pravne poslove obratilo se Društvo za promet i usluge „DŽINO PETROL“D.O.O. Maglaj.

Kako se navodi u zahtjevu „DŽINO PETROL“ d.o.o. Maglaj ima u vlasništvu parcelu označenu sa k.č. broj: 1496 k.o. Kosova ukupne površine 2912 m² upisana u pl. broj: 1281 sa lokacijom sjeverno od skretanja sa magistralne ceste M-17, prema Domu MZ Kosova i nogometnom stadionu na kojem trenutno nema izgrađenih objekata, kao i zemljište k.č. broj: 1499/1 površine koje je naknadno kupljeno i isto čini dio Komplexa BENZINSKE PUMPE.

Obzirom na djelatnost kojom se bavi „DŽINO PETROL“ d.o.o. Maglaj, a to je uvoz i izvoz i distribucija nafte i naftnih derivata, u cilju proširenja lokacija na području općine Maglaj ovo društvo namjerava na zemljištu k.č. broj: 1496 i k.č. broj: 1499/1 u Kosovi graditi savremenu BENZINSKU PUMPU.

Prema prijedlogu izmjene Regulacionog plana kompleks BENZINSKE PUMPE bi se lokacijski predvidio tako što bi se parking prostor zadržao u južnom dijelu parcele, modernijeg karaktera sa kombinacijom za putnička vozila i autobuse zbog blizine i potrebe za korištenje stadiona. Kosova, a sadržaji BENZINSKE PUMPE bi se gradili u sjevernom dijelu parcele.

Pored parkinga kojem bi se pristupilo sa lokalne saobraćajnice, u sjevernom dijelu parcele bi se izgradio objekat BENZINSKE PUMPE sa pratećim sadržajima koji bi imali pristup sa magistralnog puta M17 sa uključnom i isključnom trakom iz pravca Doboja.

BENZINSKA PUMPA bi se sastojala od centralnog poslovno-uslužnog objekta dimenzija 12,0 x 8,0 metara i pasaža te drugih pratećih sadržaja autopraonica, cafe bar sa baštom i sl.

Planirani objekat bi se realizovao i počeo sa gradnjom odmah nakon dobijanja odobrenja za građenje.

III STANJE PO PLANSKOJ DOKUMENTACIJI

Izvršenim uvidom u prostorno plansku dokumentaciju utvrđeno je da se zemljište označeno kao k.č. broj: 1496 površine 2912 m² upisana u pl. broj:1281, i k.č. broj: 1499/1 površine 3187 m² k.o. Kosova, posjednik „DŽINO PETROL“ d.o.o. Maglaj, sa dijelom 1/1 nalazi u naselju Kosova uz magistralni put M-17, i isto je u obuhvatu Regulacionog plana „KOSOVA“ (Službene novine Općine Maglaj broj: 02/03.)

Prema Grafičkom prikazu Namjena i razmještaj objekata Regulacionog plana „KOSOVA“ na predmetnom zemljištu kao i širem obuhvatu prema magistralnoj cesti M-17 je predviđena izgradnja sadržaja centra naselja, uporedne interne saobraćajnice sa javnim parking prostorom.

Navedeni parking prostor je predviđen za planirane javne i poslovne sadržaje uz nogometni stadion

koji se nalazi u neposrednoj blizini predmetne lokacije.

IV PRIJEDLOG IZMJENE REGULACIONOG PLANA

Prema predloženom zahtjevu investitora mijenjao bi se osnovni koncept planskog dokumenta, čime bi se uticalo na opredjeljenu namjenu i razmještaj objekata, plan parcelacije, plan saobraćaja, a što prema odredbama Zakona o prostornom uređenju i građenju Zeničko –dobojskog kantona (Službene novine Zeničko –dobojskog kantona broj 01/14) zahtijeva pokretanje i provođenje postupka Izmjene Regulacionog plana.

Kako se predmetno zemljište označno sa k.č. broj. 1496 i k.č. broj: 1499/1 nalazi u zaštitnom pojasu od 20 metara od magistralnog puta M 17 u postupku bi se uključilo JP CESTE FBIH od kojih bi se tražilo mišljenje na novoplaniranu namjenu prostora, izgradnju BENZINSKE PUMPE.

Planirano rješenje kompleksa BENZINSKE PUMPE bi se prilagodilo planiranim i postojećim sadržajima u širem okruženju kao i postojećoj i planiranoj infrastrukturi.

Kroz postupak izmjene Regulacionog plana „KOSOVA“ bi se u odnosu na opredjeljenu namjenu po Regulacionom planu „KOSOVA“, i planiranu izgradnju u okviru predviđenog lokaliteta – sadržaja centra naselja i javnog parking prostora, izvršile izmjene namjene i razmještaja objekata, plana parcelacije i regulacionih i građevinskih linija te prema propisima za izgradnju ove vrste objekata i standardima zaštite okoliša u okviru zemljišta k.č. broj: 1496, i k.č. broj: 1499/1 opredjelila izgradnja kompleksa BENZINSKE PUMPE.

Kompleks BENZINSKE PUMPE bi se sastojao od poslovno- uslužnog objekta sa nadstrešnicom i pratećim sadržajima max dimenzija 24,0x23,0 metara od toga poslovno uslužni objekat dim 14,0x9,0 metaraspratnosti Pp+1, caffe bar sa terasom dimenzija cca 10,0x 9,0 metara, nadstrešnica dimenzija 14,0x14,0 metara spratnosti VP

Izmjenom je u okviru kompleksa Benzinske pumpe planiran plato za kamione sa nadstrešnicom dim.15,0 x5,0 metara i samouslužna praonica sa dva boksa za pranje vozila ukupnih dimenzija 8,0 x 6,0 m spratnosti P –prizemlje.

Na sjevernom dijelu zemljišta k.č. broj: 1499/1 opredjeljena je lokacija za spremnike za gorivo i septička jama.

U okviru obuhvata izmjene bi se planirala isključna traka sa Magistralnog puta M-17 iz pravca Doboja, ulaz i izlaz iz kompleksa BP sa uključnom trakom u skladu sa stručnim mišljenjem JP CESTE FBIH, kao i savremeni parking prostor za putnička vozila.

Navedenom izmjenom bi se u širem prostoru izvršile i djelimične korekcije planiranog saobraćajnog rješenja.

Predmetno zemljište označno sa k.č. broj: 1496 i k.č. broj: 1499/1 se nalazi u zaštitnom pojasu od 20 metara od magistralnog puta M 17 te je u postupku uključeno JP CESTE FBIH od kojih je traženo mišljenje i urbanističko tehnički uslovi za novoplaniranu namjenu prostora - izgradnju kompleksa BENZINSKE PUMPE,

Kompleks BENZINSKE PUMPE SE predviđa prema Stručnom mišljenju JP Ceste FBIH broj: 01-02.3-4949/21-srod 01.02.2022. godine, na Nacrt djelimične izmjene Regulacionog plana „Kosova“.

V PROVEDENI POSTUPAK IZMJENE REGULACIONOG PLANA

Općinsko vijeće Maglaj na sjednici održanoj dana 03.02.2021 godine, razmatralo je navedeni zahtjev i razloge pokretanja postupka Izmjene Regulacionog plana te nakon toga donijelo je Odluku o pristupanju izrade djelimične Izmjene Regulacionog plana „KOSOVA“ (Odluka broj: : 02-45-1-303/21 od 03.02.2021.godine,

Članom 6. Odluke određeno je da se postupak Izmjene Regulacionog plana „KOSOVA“ provodi u skladu sa članom 46, 47 i 48 Zakona o prostornom uređenju i građenju Zeničko –dobojskog kantona, i radi u formi i sadržaju Prednacrta, Nacrta i Prijedloga dokumenta, te da se provodi

postupk javnog uvida i javne rasprave na Nacrt dokumenta.

U skladu sa donesenom Odlukom o pristupanju izradi djelimične Izmjene Regulacionog plana „Kosova“ pokrenut je postupak odabira Nosioca izrade u skladu sa Zakonom o javnim nabavkama. Kao najpovoljniji ponuđač odabrano je društvo za projektovanje i inženjering „Stilprojekt“, d.o.o. Zavidovići PJ Maglaj.

Načelnik Općine sa odabranim ponuđačem d.o.o. „Stilprojekt“ Zavidovići – P.J. Maglaj potpisao je dana 01.04.2021. godine Ugovor o izradi djelimične Izmjene Regulacionog plana „KOSOVA“.

Prema ugovornim obavezama, kao i odredbama Odluke o pristupanju Nosiocu izrade Nosilac pripreme dostavio je Smjernice i urbanističko tehničke uslove za izradu Prednacrt dokumenta prema određenim fazama koje se rade u ovom postupku, a kako je to definisano u članu 6. Odluke o pristupanju Izmjene Regulacionog plana- redovni postupak.

Nosilac izrade je uradio i dostavio Prednacrt Izmjene Regulacionog plana „KOSOVA“, Nosiocu pripreme na razmatranje.

Nakon izvršenog pregleda dostavljene dokumentacije utvrđeno je da je dokument urađen u sadržaju i obliku u Tekstualnom i Grafičkom dijelu u skladu sa odredbama Zakona o prostornom uređenju i građenju Zeničko –dobojskog kantona i Uredbi o jedinstvenoj metodologiji izrade planskih dokumenata FBIH, te Odlukom o pristupanju izmjeni Regulacionog plana “KOSOVA” i obavezama utvrđenim u ugovoru.

Kako se predmetna lokacija nalazi u zaštitnom pojasu magistralnog puta M-17 u fazi izrade Prednacrt izmjene od Javnog preduzeća Ceste FBIH aktom broj: 05-19-7-1322/20 od 20.04.2021. godine zatraženo je Stručno mišljenje na urađenu dokumentaciju.

JP CESTE FBIH aktom broj: 01-02.3-4949-1/21-sr od 07.05.2021. godine Općini Maglaj dostavilo je Stručno mišljenje u kojem se ne daje saglasnost na predloženi dokument.

U istom se daje izjašnjenje i primjedbe na dostavljeni planski dokument te između ostalog posebno navodi da projektovanje priključka benzinske pumpe nije urađeno u skladu sa Smjernicama za projektovanje, građenje održavanje i nadzor na putevima (Sarajevo, Banja luka, 2005) Poglavlje IV: Funkcionalni elementi i površine puta (Tabela 43).

Navedeno Stručno mišljenje je dostavljeno Nosiocu izrade djelimične izmjene Regulacionog plana od kojeg je traženo da u cjelosti postupi po datom izjašnjenju, te potom da se dostavi korigovana dokumentacija Prednacrt.

Nosilac izrade je ponovo dostavio Prednacrt dokumenta na koji je aktom broj: 05-19-7-1322/20 od 17.11.2021. godine od JP CESTE FBIH traženo Stručno mišljenje.

Svojiim aktom broj: 01-02.3 -4949-3721-SRod 24.11.2021. godine JP CESTE FBIH dostavlja Stručno mišljenje i ponovo uslovljava projektovanje priključka prema Smjernicama za projektovanje, kao i navodi druge uslove koji nisu ispoštovani, uključna isključna traka i dr.

Kompletna dokumentacija dostavljena je ponovo Nosiocu izrade nakon čega se insistiralo na uspostavljanju i usmene komunikacije sa stručnim licima JP CESTE FBIH kako bi se iznašlo odgovarajuće rješenje na koje bi se dala saglasnost na urađeni Nacrt dokumenta.

Nakon dobijenih usmenih smjernica od stručnih osoba JP CESTE FBIH Nosilac izrade je izvršio potrebne korekcije urađene dokumentacije, posebno u dijelu rješavanja ulaza i izlaza u kompleks BENZINSKE PUMPE koji je riješen samostalno iz pravca Doboja a ne preko planirane raskrsnice sa magistralnog puta M-17, uz postojeći stadion.

Korigovana dokumentacija dostavljena je JP CESTE FBIH i traženo ponovno mišljenje dana

05.01.2022. godine.

Od JP CESTE FBBIH aktom broj: 01-02.3-4949/21 –SR od 01.02.2022. godine dostavljeno je Stručno mišljenje na Nacrt djelimične izmjene Regulacionog plana "KOSOVA" u kojem je data saglasnost na koncept predloženog saobraćajnog rješenja, uz insistiranje da se istovremeno vrši izmjena tipa raskrsnice (rekonstrukcija raskrsnice u četverokraku raskrsnicu Tip II) prema ranije dostavljenom Idejnom rješenju Raskrsnica - priključak na magistralnu cestu M-17 dionica Maglaj –Doboj u naselju Kosova urađen od strane "Invest –Projekt"d.o.o. Zenica kako je ranije navedeno aktom JPCFBBIH od 24.112021. godine.

Pored navedenog u Stručnom mišljenju su date primjedbe koje je Nosilac izrade ispravio u dokumentu Nacrta djelimične izmjene Regulacionog plana , a koje su se odnosile na projektovanje ulaza u Benzinsku pumpu sa radijusom od 12 metara te izvršene korekcije planirane nadstrešnice koja je sada planirana u vlasničkom zemljištu "Đino petrol " d.o.o. Maglaj. Ostali uslovi u Stručnom mišljenju su vezani za postupak izdavanja odobrenja za građenje koji se trebaju ispoštovati u tom postupku.

Navedeno Stručno mišljenje je dostavljeno Nosiocu izrade koji je postupio prema očitovanju JPCFBBIH te potom Nacrt djelimične izmjene Regulacionog plana i dostavio Općini Maglaj kao Nosiocu pripreme na dalje provođenje postupka.

Pregledom dostavljene dokumentacije utvrđeno je da je dokument urađen u skladu sa datim izjašnjenjem iz navedenog Stručnog mišljenja JP CESTE FBBIH kao i Smjernicama Nosioca pripreme te da je prijedlog rješenja Komplexa BENZINSKE PUMPE urađen u sadržaju i konceptu kako je to navedeno u članu 2. Ove Odluke.

Nakon svih navedenih činjenica predlažemo Općinskom vijeću da sagleda razloge i odredi se o predloženoj Odluci o usvajanju Nacrta djelimične Izmjene Regulacionog plana "Kosova ", kako bi se mogli nastaviti postupci predviđeni ovom Odlukom i Zakonom o prostornom uređenju i građenju Zeničko – dobojskog kantona, a koji se odnose na izmjenu planskih dokumenata.

U prilogu dostavljamo:

Izvod iz Nacrta djelimične izmjene Regulacionog plana "KOSOVA "

- Izvod iz važećeg Regulacionog plana „KOSOVA“ –Karta namjene i razmještaja objekta sa označeni obuhvatom izmjene Regulacionog plana (postojeće stanje)
- Karta Plan namjene i razmještaja objekata djelimične izmjene Regulacionog plana (planirano stanje)

Obradivač:

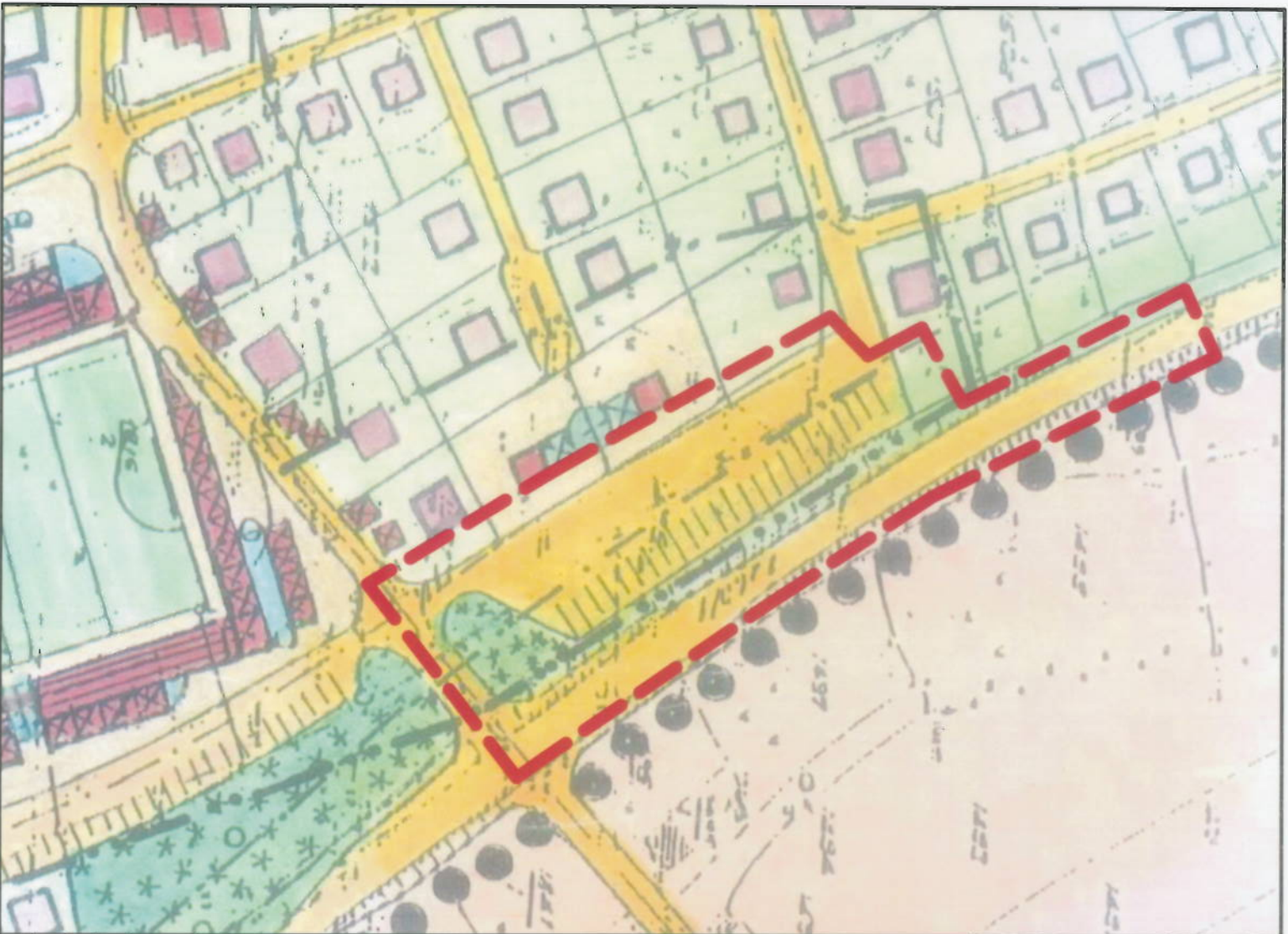
Jasminka Hajrulahović dipl.ing.arh

Kontrolor: Nedžad Čatić dipl.ing.geod.



NAČELNIK OPĆINE

Mirsad Mahmutagić



LEGENDA:


 GRANICA OBUHVATATA IZMIJENE RP KOSOVA

 POSTOJEĆI OBJEKTI

 PROJEKTOVANI OBJEKTI

NAMIJENA OBJEKATA:

 STAMBENI OBJEKTI

 STAMBENO-POSLOVNI

 JAVNI I POSLOVNI OBJEKTI

 NOGOMETNI STADION

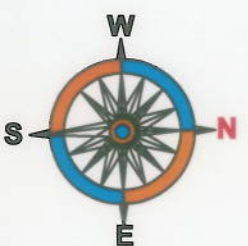
 PARKOVI

NAMIJENA POVRŠINA

 ZAŠTITNO ZELENILO / ZELENI POJAS

 SAOBRAĆAJNA POVRŠINA

 PJEŠAČKE KOMUNIKACIJE



"STILPROJEKT" Maglaj

NARUČILAC:	OPĆINA MAGLAJ	VOĐEĆI PLANER:	Jasmin Halilović, dipl. ing. arh.
ELABORAT:	DELIČNIČNA IZMJENA REGULACIONOG PLANA "KOSOVA"	SARADNICI:	Alen Terzimehić, dipl. ing.
FAZA PROJEKTA:	NACRT PLANA	IZVOD iz VAŽEĆEG R.P. SA ZONOM OBUHVATA IZMJENE	
DIREKTOR:	Jasmin Halilović, dipl. ing. arh.	Šifra projekta: IRP-M-1-02/22	M. 1:1000
		Maglaj, 02.2022. god.	No: RP.01



LEGENDA:

GRANIČNA OBUHVATATA IZMJENE
RP KOSOVA

POSTOJEĆI OBJEKTI

PROJEKTOVANI OBJEKTI

NAMIJENNA OBJEKATA:

STAMBENI OBJEKTI

STAMBENO-POSLOVNI

JAVNI I POSLOVNI OBJEKTI

NOGOMETNI STADIJON

PARKOVI

① poslovno-uslužni objekat BP

② café bar sa terasom

③ plato za pranje kamiona sa nadstrešnicom

④ nadstrešnica BP

⑤ ukopani spremnici za gorivo

⑥ parking za automobile 7 p.m.

⑦ samouslužna autopraonica

⑧ parking za automobile 30 p.m.

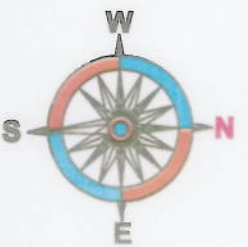
NAMIJENNA POVRŠINA
ZAŠTITNO ZELENILO / ZELENI POJAS

SAOBRAĆAJNA POVRŠINA

PJEŠAČKE KOMUNIKACIJE

ASFALTNA POVRŠINA

ZELENA POVRŠINA



STIL PROJEKT™ d.o.o. P.J. Maglaj

NAKUPILAC:	OPĆINA MAGLAJ	VOĐEĆI PLANER:	Jasmin Halilović dipl. ing. arh.
ELABORAT:	DELEGIŠNA IZMJENA REGIJACIONOG PLANA "KOSOVA"	SARADNICI:	Alen Terzimehić dipl. ing.
FAZA PROJEKTA:	NACRT PLANA	PLAN NAMIJENE I RAZMJESTAJA OBJEKATA	
DIREKTOR:	Jasmin Halilović dipl. ing. arh.	Šifra projekta: IRP-M-1-02/22	M 1:1000
		Maglaj, 02.2022. god.	No. RP-03