

Na osnovu člana 37. Zakona o prostornom uređenju («Službene novine ZE-DO Kantona» br.2/04) i čl.18. Statuta Općine Maglaj («Službene novine Općine Maglaj» br.8/07,3/08 i 6/08) Općinsko vijeće općine Maglaj na sjednici održanoj dana 10.8.2010. godine donosi

### **ODLUKU**

o usvajanju Regulaionog plana «Misurići»Maglaj

#### **Član 1.**

Ovom Odlukom usvaja se Regulaioni plana «Misurići» Maglaj.

#### **Član 2.**

Regulaioni plana «Misurići»Maglaj sastoji se od tekstualnog i grafičkog dijela.

#### Tekstualni dio :

- Izvod iz Urbanističke osnove,
- Projekcija izgradnje i uređenja prostorne cijeline,
- Odluka o provođenju
- Prateća dokumentacija,

#### Grafički dio :

- Izvod iz urbanističkog plana Maglaj(1989.)
- Zone sanitarne zaštite izvorišta vode za piće ,
- Postojeće stanje prostornog uređenja,
- Postojeća parcelacija,
- Namjena i razmještaj objekata,
- Plan parcelacije,
- Regulacione i građevinske linije,
- Saobraćajno rješenje,
- Vodovod (planirano),
- Kanalizacija(planirano),
- Elektroenergetska mreža(postojeće),
- Elektroenergetska mreža(planirano).







#### **Član 3.**

Ova Odluka stupa na snagu danom donošenja i objavljuje se u Službenim novinama Općine Maglaj.

Regulacioni plan "Misurići"  
-planirana parcelacija-  
R 1:1000

KRALJI



-  granica Plana
-  granica parcele
-  redni broj parcele
-  površina parcele (m<sup>2</sup>)
-  postojeći objekti
-  planirani objekti

