



Broj:05-45-1-965/23  
Maglaj: 15.01.2024. godine

## OPĆINSKO VIJEĆE Maglaj

### **PREDMET: Stav i Mišljenje po zahtjevu za izdavanje saglasnosti Općinskog vijeća za dodjelu koncesije za eksploataciju –Traži se**

Vašim aktom broj: 05-45-1-901/23 od 24.05.2023. godine, ovoj Službi dostavili ste Zahtjev Ministarstva za privredu Zeničko-dobojskog kantona broj: 04-14-1076-1/23 od 15.05.2023. godine za izdavanje saglasnosti Općinskog vijeća za dodjelu koncesije za eksploataciju, a vezan za samoinicijativni zahtjev za dodjelu koncesije za eksploataciju uglja na području „Brezove Dane“ društva **BBM d.o.o. Sarajevo**.

Kako ste naveli potrebno je da Općinskom vijeću Maglaj, dostavimo povratnu informaciju o postupanju u vezi sa navedenim podneskom, odnosno da nakon obrade istog predložimo akt za dnevni red sjednice Općinskog vijeća Maglaj.

U prilogu akta dostavljena je slijedeća dokumentacija:

- Zahtjev Ministarstva za privredu/gospodarstvo broj: 04-14-1076-1/23 od 15.05.2023. godine, za izdavanje saglasnosti Općinskog vijeća za dodjelu koncesije za eksploataciju.
- Zahtjev BBM d.o.o. Sarajevo za urgenciju –samoinicijativni zahtjev za dodjelu koncesije za eksploataciju uglja na području „Brezove Dane“, Općina Maglaj iz septembra 2014. godine

Nakon izvršenog uvida u dostavljenu dokumentaciju kao i dokumentaciju ove Službe dostavili smo vam odgovor broj: 05-45-1-965/23 od 06.06.2023. godine u kojem smo obrazložili Zahtjev Ministarstva za privredu, te između ostalog naveli da se u istom obrazlaže do sada provedeni postupak u Općini Maglaj a koji se odnosi na eksploataciju uglja na ležištu “Brezove Dane.”, te iznose konstatacije i stav da trenutno BBM Sarajevo nije spreman da sa Općinom Maglaj potpiše Ugovor o prijateljskom okruženju ali da je zainteresiran da zajednički pronade rješenje, odnosno da sa JP Autoceste Federacije BIH, Kantonalnim cestama i Općinom Maglaj izgradi pristupne puteve i priključak na koridor Vc na dionici Medakovo-Ozimice za potrebe budućeg rudnika.

Konstatovali smo da su nejasni navodi koji su izneseni, odnosno stav BBM d.o.o. Sarajevo da nije spreman da trenutno sa Općinom Maglaj potpiše Ugovor o prijateljskom okruženju, odnosno da odustaju od ranije varijante koja je bila predložena, jer o tom stavu nismo zvanično obavješteni, jer je Općinsko vijeće Maglaj svojim **Zaključkom broj: 02-05-1-1375/16 od 09.08.2016. godine** utvrdilo uslov da se ne daje saglasnost za dodjelu koncesije za eksploataciju uglja na ležištu Brezove Dane sve dok se ne potpiše Ugovor o prijateljskom okruženju.

Obzirom da u prilogu zahtjeva nije dostavljena dokumentacija iz koje bi se moglo utvrditi o kakvom se drugom prijedlogu radi, ponudenom od strane BBM d.o.o. Sarajevo a na osnovu kojeg bi se eventualno mogle izvršiti i provesti pripremni postupci za traženu Saglasnost Općinskog vijeća Maglaj, a kako je predloženo od strane „BBM“ d.o.o. Sarajevo, odnosno nova

varijanta rješenja po kojoj bi se za eksploataciju uglja sa lokaliteta "Brezove dane" koristili postojeći i novoprojektovani putni pravci do petlje na autoput koridor Vc, a zašto ne posjedujemo nikakvu dokumentaciju od Autocesta FBH, na osnovu koje bi se moglo utvrditi koji su to priključni prilazni putevi i na kojem lokalitetu se predlaže petlja za uključenje, **predložili smo da se traži dostavljanje dodatne dokumentacija, te naveli šta treba da sadrži dokumentacija.**

Pored toga predložili smo sa Općinom Maglaj održavanje sastanka u koliko „BBM“ d.o.o. i Ministarstvo su saglasni.

Nakon toga aktom broj. 02-45-1-901-2/23 od 12.06.2023. godine ovoj Službi proslijedili ste dopis „BBM“ d.o.o. Sarajevo broj: 670-2723 od 06.06.2023. godine, koji je dostavljen Ministarstvu za privredu/gospodarstvo kao očitovanje na postupanje ovog Ministarstva i traženje Saglasnosti Općinskog vijeća Maglaj za dodjelu koncesije za eksploataciju uglja na lokalitetu Brezove Dane, općina Maglaj.

U navedenom dopisu se Ministarstvu za privredu od strane „BBM“ d.o.o. Sarajevo prigovara postupanje i negira traženje Saglasnosti Općinskog vijeća Općine Maglaj, za dodjelu koncesije za eksploataciju uglja na lokalitetu Brezove Dane i daju tumačenja Zakona o koncesijama Zeničko-dobojskog kantona, te prigovara da predstavnici Općine Maglaj kao i Vlada Zeničko-dobojskog kantona nisu prepoznali značaj ovog projekta te da ne postoji volja da se ovaj projekat realizuje.

Ponovo, društvo „BBM“ D.O.O. Sarajevo aktom broj: 1005 /23 od 07.09.2023. godine Ministarstvu za privredu Zeničko-dobojskog kantona dostavlja Podsjetnik –Zahtjev za urgenciju – Samoinicijativni zahtjev za dodjelu koncesije za eksploataciju uglja na području „Brezove Dane“ općina Maglaj, u kojem traže informaciju šta je do sada urađeno po navedenom zahtjevu, koji akt je na znanje prosljeđen i Općinskom vijeću Maglaj i Općinskom načelniku Maglaj.

Ministarstvo za privredu aktom broj: 04-14-10325-1/23 od 08.09.2023. dostavlja Odgovor koji je prosljeđen „BBM“ d.o.o. Sarajevo, a koji je zaprimilo od Općinskog vijeća Maglaj za dopunu zahtjeva broj: 04-14-1076-1/23 od 15.05.2023. godine i potrebu dostavljanja dodatne dokumentacije iz koje bi se moglo utvrditi o kakvom se drugom prijedlogu radi a na osnovu kojeg bi se mogli izvršiti i provesti pripremni postupci za traženu saglasnost Općinskog vijeća Maglaj.

**Kako društvo „BBM“ d.o.o. Sarajevo nije postupilo po traženju Općinskog vijeća Maglaj i Ministarstva za privredu Zeničko –dobojskog kantona, Ministarstvo je aktom broj: 04-14-10325-2/23 od 20.10.2023. godine ovom društvu dostavilo Odgovor u kojem se na kraju navodi da obzirom na činjenicu da društvo „BBM“ d.o.o. nije postupilo po zaprimljenom aktu Ministarstva „Odgovor“, broj: 04-14-10325-1/23 od 08.09.2023. godine a koji se odnosi na dostavljanje dodatne dokumentacije, Ministarstvo za privredu ne može nastaviti dalje aktivnosti u postupku procjene javnog interesa i dodjele koncesije po zahtjevu ovog društva.**

Navedeni Odgovor putem Općinskog vijeća Maglaj dostavljen je ovoj Službi.

Da bi prilikom razmatranja Zahtjeva Ministarstva za privredu imali informacije o provedenim postupcima po zahtjevu „BBM“, d.o.o. za eksploataciju uglja na ležištu Brezove Dane koji su se provodili u predhodnom periodu, dostavljam vam kraće obrazloženje.

Pitanje rješavanja putnih komunikacija koje je otvoreno i suštinsko pitanje a koje se do sada nije riješilo, o kojem se raspravljalo na sjednici općinskog vijeća 09.08.2016. godine, kada se raspravljalo o zahtjevu Ministarstva za privredu broj: 04-18-22902-1-3/16 „za davanje saglasnosti za dodjelu koncesije na eksploataciju uglja na ležištu „Brezove Dane“, po samoinicijativnom zahtjevu privrednog društva „BBM“ d.o.o. Sarajevo

**Općinsko vijeće Maglaj je tada donijelo Odluku kojom se ne daje saglasnost za dodjelu koncesije za eksploataciju uglja na ležištu „Brezove Dane“ sve dok se ne potpiše Ugovor o prijateljskom okruženju između Općine Maglaj i „BBM“ d.o.o. Sarajevo kao koncesionara, kojim se trebaju definisati putne komunikacije, izrada potrebne dokumentacije, način rješavanja imovinsko pravnih odnosa i izgradnja javnih putnih komunikacija kroz naseljenonih mjesta do ležišta uglja „Brezove Dane“ i javnih komunikacija koje prolaze kroz eksploataciono polje.**

Nacrt Ugovora o prijateljskom okruženju je na sjednici Općinskog vijeća Maglaj usvojen 15.08.2019. godine, nakon čega su provedeni postupci po Zaključku Općinskog vijeća te su održane Javne rasprave u Novom Šeheru i Domisluci 10.10. 2019. godine, a nakon toga centralna Javna rasprava u Maglaju. Zaključak sa Javnih rasprava je da nema distribucije uglja dok se ne riješi pitanje pristupnih komunikacija .

Do sada nije potpisan Ugovor o prijateljskom okruženju iako je ponovo kako smo naveli od Ministarstva za privredu aktom broj:04-14-1076-1/23 od 15.05. 2023. godine upućen Zahtjev za izdavanje saglasnosti Općinskog vijeća za dodjelu koncesije za eksploataciju uglja na području „Brezove Dane“ po Samoinicijativnom zahtjevu „BBM“ d.o.o. Sarajevo.

U navedenom zahtjevu društvom „BBM“ d.o.o. iznosi svoj stav da odustaje od Ugovora o prijateljskom okruženju, te u drugim aktima koje dostavlja predlaže Općini Maglaj da pokrene procedure izgradnje pristupnih puteva i priključka na koridor Vc kod Novog Šehera Općina Maglaj, a da će se BBM uključiti u postupak usaglašavanja trase puta prema rudniku uglja sa Općinom Maglaj kad se definira pruključak na koridor Vc na području Novog Šehera.

Ovim stavom privrednog društva BBM potpuno se negiraju svi do sada provedeni postupci Općine Maglaj vezano za Ugovor o prijateljskom okruženju i nastojanja općine Maglaj da se do kraja postupi po zaključcima Općinskog vijeća i provedu potrebni postupci kako bi se došlo do izrade Prijedloga dokumenta - Ugovora o prijateljskom okruženju koji treba usvojiti Općinsko vijeće.

**Nakon svega navedenog predlažemo Općinskom vijeću Maglaj da razmotri iznesene činjenice te da potom zauzme stav i Mišljenje o dostavljenom Zahtjevu Ministarstva za privredu Zeničko-dobojskog kantona broj: 04-14-14-1076-1/23 od 15.05.2023. godine za izdavanje saglasnosti Općinskog vijeća za dodjelu koncesije za eksploataciju, a vezan za samoinicijativni zahtjev za dodjelu koncesije za eksploataciju uglja na području „Brezove Dane“ društva BBM d.o.o. Sarajevo.**

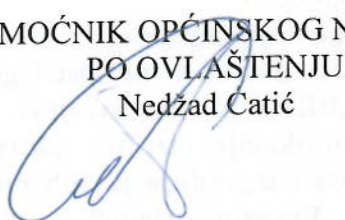
U prilogu dostavljam:

1. Zahtjev Ministarstva za privredu broj:04-14-1076-1/23 od 15.05.2023. godine za izdavanje Saglasnosti Općinskog vijeća za dodjelu koncesije za eksploataciju a vezan za Samoinicijativni zahtjev za dodjelu koncesije za eksploataciju uglja na području „Brezove Dane“ društva „BBM“ d.o.o. Sarajevo.

2.Odgovor Službe za urbanizam, geodetske i imovinsko pravne poslove, broj: 05-45-1-965/23 od 06.05.2023. godine dostavljen Općinskom vijeću Maglaj.

3.Odgovor Ministarstva za privredu /gospodarstvo broj: 04-14-10325-2/23 od 20.10.2023. godine dostavljen BBM d.o.o. Sarajevo , a koji je putem Općinskog vijeća Maglaj dostavljen Službi za urbanizam , geodetske i imobvinsko pravne poslove .

POMOĆNIK OPĆINSKOG NAČELNIKA  
PO OVLAŠTENJU  
Nedžad Catić



OPĆINSKI NAČELNIK

Mirsad Mahmutagić





MINISTRY OF ECONOMY

PRIMLJENO 22.05.2023			
Opć. jedinica	Klasif. oznaka	Režim broj	Broj priloga
		3830	

**OPĆINA MAGLAJ**  
-Općinsko vijeće  
-Načelnik Općine

Viteška 4, Maglaj  
74250

Zenica, 15.05.2023. godine

Vaš znak:

Naš znak: 04-14-1076-1/23

**PREDMET: ZAHITJEV ZA IZDAVANJE SAGLASNOSTI OPĆINSKOG VIJEĆA ZA DODJELU KONCESIJE ZA EKSPLOATACIJU, traži se**

Poštovani,

Ministarstvu za privredu Zeničko-dobojskog kantona 21.03.2023. godine obratilo se privredno društvo "BBM d.o.o. Sarajevo" aktom pod nazivom Zahtjev za urgentnu - vezano za Samoinicijativni zahtjev za dodjelu koncesije za eksploataciju uglja na području "Brezove Dane", općina Maglaj iz septembra 2014. godine. (u prilogu).

Kako Vam je i poznato, nakon što je Općinsko vijeće Općine Maglaj krajem 2012. godine donijelo Odluku o davanju Saglasnosti na dodjelu koncesije za istraživanje mineralnog resursa mrkog uglja na lokalitetu "Brezove Dane", općina Maglaj investitor BBM d.o.o. Sarajevo je tokom 2013. i 2014. godine uradio detaljne geološke istražne radove - istražna bušenja. Nakon provedenih istražnih radova investitor je uradio Elaborat o klasifikaciji, kategorizaciji i kvalitetu mineralne sirovine, a na osnovu čega je Federalno ministarstvo za energiju, rudarstvo i industriju Mostar potvrdilo kvalitet i rezerve te izdalo Rješenje.

Nakon potvrđivanja količina i kvaliteta mineralne sirovine, tokom 2014. godine privredno društvo BBM d.o.o. Sarajevo se obratilo Ministarstvu za privredu sa samoinicijativnim zahtjevom za dodjelu koncesije za eksploataciju uglja na području "Brezove Dane", općina Maglaj.

Kako vam je i poznato Ministarstvo za privredu je uz ranije zahtjeve za izdavanje saglasnosti za dodjelu koncesije za eksploataciju uglja na području "Brezove Dane", općina Maglaj dostavilo sve potrebne podloge za donošenje Saglasnosti.

Ministarstvo za privredu je aktom, broj: 04-18-22902-1-4/16 od 15.07.2016. godine uputilo Zahtjev za saglasnost za dodjelu koncesije na eksploataciju uglja na ležištu "Brezove Dane", općina Maglaj. Dana 06.09.2016. godine Ministarstvu za privredu dostavili ste Zaključak, broj: 02-05-1-1375/16 od 9.08.2016. godine kojim Općinsko vijeće Maglaj donosi Odluku o nedavanju saglasnosti za dodjelu koncesije za eksploataciju uglja na ležištu "Brezove Dane", sve dok se ne potpiše ugovor o prijateljskom okruženju između općine Maglaj i BBM d.o.o. Sarajevo.

Shodno naprijed navedenom, odnosno ponovno upućenom samoinicijativnom zahtjevu za dodjelu koncesije za eksploataciju uglja na području "Brezove Dane", od strane privrednog društva BBM d.o.o. Sarajevo kao i stavu istog da trenutno nije spreman da sa općinom Maglaj potpiše Ugovor o prijateljskom okruženju, ali je zainteresovan da se zajednički pronađe rješenje, odnosno da sa JP Autocestama Federacije BiH, Kantonalnim cestama i Općinom Maglaj izradi pristupne puteve i priključak na koridor VC na dionici Medakovo-Ozinice za potrebe budućeg rudnika, Ministarstvo za privredu upućuje zahtjev za izdavanje Saglasnosti za dodjelu koncesije za eksploataciju uglja na području "Brezove Dane", općina Maglaj.

Obzirom na kompleksnost postupka dodjele koncesije za eksploataciju i važeće propise, Saglasnost Općinskog vijeća je osnovni akt za procjenu postojanja javnog interesa (sa aspekta uravnoteženog

regionalnog razvoja, ekonomskog, sociološkog, ekološkog, uređenje i korištenje prostora na kome se realizira koncesioni projekat).

Imajući u vidu dalje vodenje postupka dodjele koncesije, a u skladu sa članom 1. Zakona o dopunama Zakona o koncesijama ("Službene novine Federacije Bosne i Hercegovine", broj: 61/06 i članom 8. Zakona o koncesijama (Prečišćeni tekst) ("Službene novine Zeničko-dobojskog kantona", broj: 5/03), molimo Vas da u pripremi donošenja Saglasnosti, općinske službe posebnu pažnju obrate na slijedeće:

- stanje i status zemljišta (koncesionog prostora odnosno istražno-eksploatacionog polja koje je definisano prelomnim tačkama) u zemljišnim knjigama i katastru sa vlasničkom strukturom, (ZK i posjedovni listovi),
- stanje i status zemljišta (istražno-eksploatacionog polja) u Prostornom planu općine tj. da li se uklapa ili ne u isti,
- da li je prostor predviđen kao rudarski prostor,
- stanje i status zemljišta (istražno-eksploatacionog polja) sa aspekta zaštite historijskog i kulturnog naslijeđa, odnosno postojanja takvih objekata,
- stanje i status zemljišta (istražno-eksploatacionog polja) sa aspekta sanitarne zaštite izvorišta voda koje se koriste ili su planirana da se koriste za piće,
- stanje i status zemljišta (istražno-eksploatacionog polja) sa aspekta postojanja ili planiranja gradnje vodoprivrednih objekata za snabdijevanje naselja vodom (rezervoari, cjevovodi i dr.).

Saglasnost treba da sadrži:

- odgovore na pitanja vezana za status zemljišta (zahtijevanog koncesionog prostora odnosno istražno-eksploatacionog polja) u zemljišnim knjigama i katastru i prihvatljivost koncesionog projekta,
- prelomne tačke sa koordinatama istražno eksploatacionog prostora, pobrojane i upisane sve parcela (k.č. broj) koje se nalaze djelimično ili cijelom svojom površinom unutar zahtijevanog prostora za dodjelu koncesije.

Istovremeno treba imati na umu da će, u slučaju pozitivnog stava Vijeća i provedenog postupka dodjele koncesije, koncesionar imati obavezu ishodovanja svih relevantnih dozvola za eksploataciju u istražno-eksploatacionom polju, nakon ostvarivanja prava služnosti, odnosno potpisivanja koncesionog ugovora.

U prilogu Vam dostavljamo:

- kopiju Zahtjev za urgenciju-Samoinicijativni zahtjev za dodjelu koncesije za eksploataciju uglja na području "Brezove Dane", općina Maglaj od 21.3.2023. godine i Samoinicijativni zahtjev za dodjelu koncesije za eksploataciju uglja na ležištu "Brezove Dane", kod Novog Šehera, na području općine Maglaj iz 2014. godine.

Molimo da u roku od 60 dana od dana zaprimanja ovog zahtjeva dostavite Ministarstvu za privredu zaključak o davanju ili odbijanju izdavanja saglasnosti općinskog vijeća Maglaj.

S poštovanjem,



Dostavljeno:

1x Naslovy

1x "BBM d.o.o." Sarajevo

1x a/a



BBM d.o.o.

BBM d.o.o. SARAJEVO · Branislava Đurđeva 6 · BiH-71000 Sarajevo

BOSNA I HERCEGOVINA  
Federacija Bosne i Hercegovine  
ZENIČKO-DOBOJSKI KANTON  
Ministarstvo privrede Zeničko-dobojskog kantona  
Kučukovići 2  
72000 Zenica

n/r Ministra Samira Šibonjića

Naš znak: 316 /23

Datum: 21.03.2023.god.

**Predmet: Zahtjev za urgenciju - Samoinicijativni zahtjev za dodjelu koncesije za eksploataciju uglja na području "Brezove Dane", Općina Maglaj, iz septembra 2014. godine**

Poštovana,

ovu priliku koristimo da Vam se zahvalimo na održanom sastanku, dana 14.02.2023.god. na kojem smo Vam prezentirali BBM Grupaciju i naše privredne aktivnosti kao stranog investitora u proteklih 26 godina na području Zeničko-dobojskog kantona. Na sastanku smo naveli da očekujemo stvaranje boljeg poslovnog ambijenta za investitore na području Zeničko-dobojskog kantona.

Najvažnija tema o kojoj smo razgovarali na sastanku je naš Samoinicijativni zahtjev, br. 3049/14 od 17.09.2014. godine, za dodjelu koncesije za eksploataciju uglja na području "Brezove Dane", Općina Maglaju, pa ćemo u nastavku napraviti kratku hronologiju za Vaše lakše shvatanje rješenja na koje čekamo već 14 godina.

BBM d.o.o. Sarajevo je kao članica BBM grupacije, još u oktobru 2014. godine, podnijela Ministarstvu privrede Zeničko-dobojskog kantona Samoinicijativni zahtjeva za dodjelu koncesije za eksploataciju uglja na području "Brezove Dane", Općina Maglaj.

Podsjećanja rada prije podnošenja Samoinicijativnog zahtjeva za eksploataciju uglja naše društvo je:

- Pribavilo saglasnost lokalne zajednice u decembru 2012. godine za istraživanje uglja
- Izvršilo kupovinu zemljišta površine 25,5 ha, u periodu 2012- 2015. godina koje je u vlasništvu BBM d.o.o Sarajevo
- Izvršilo deminiranje terena u periodu 2013-2014. godina
- Pribavilo urbanističku saglasnost, u decembru 2012. godine, za istraživanje rude uglja na području "Brezove Dane"
- Pribavilo odobrenje, u maju 2013. godine, za izvođenje detaljnih geoloških istraživanja uglja na području "Brezove Dane"
- Uradilo detaljna geološka istraživanja tokom 2013. i 2014. godine, na cca 40 ha

13066 01

BBM d.o.o Sarajevo  
Branislava Đurđeva 6  
BiH-71000 Sarajevo

Telefon +387 (0) 33 563-050  
Telefax +387 (0) 33 563-051  
E-Mail infobih@operta-bbm.de  
Internet www.operta-bbm.de

Direktor  
Dipl. ing. el. Emin Operta

PDV BROJ 200096910005  
ID BROJ 4200096910005



BBM d.o.o.

BBM d.o.o. SARAJEVO · Branislava Đurđeva 6 BIH-71000 Sarajevo

- Nakon završenih istraživanja izradilo Elaborat o klasifikaciji, kategorizaciji i proračunu rezervi uglja unutra istražnog prostora "Brezove Dane", Općina Maglaj.
- Federalno ministarstvo energetike, rudarstva i industrije je Rješenjem Up/I broj: 06-18-301/14 od 18.11.2014. godine potvrdilo geološke rezerve i kvalitet uglja unutar istražnog prostora "Brezove Dane", Općina Maglaj.
- Pribavilo Okolišnu dozvolu za eksploataciju i preradu uglja, u novembru 2014. godine
- BBM d.o.o. Sarajevo nakon završenih detaljnih geoloških istraživanja u septembru 2014. god. podnijelo Samoinicijativni zahtjev za dodjelu koncesije za eksploataciju uglja na lokalitetu "Brezove Dane", Općina Maglaj.

Međutim Ministarstvo privrede je naš zahtjev prosljedilo Općini Maglaj sa molbom da im općina dostavi predhodnu saglasnost za eksploataciju uglja. Naglašavamo, da pribavljanje ove saglasnosti nije u skladu sa važećim Zakonom o koncesijama Zeničko-dobojskog kantona. Takođe podsjećamo da je ovo ležište uglja definisano važećim Prostornim planovima Zeničko-dobojskog kantona i Općine Maglaj kao ležište energetske mineralne sirovine čime su stečeni svi preduslovi za dodjelu koncesije.

Općina Maglaj uslovljava izdavanje predhodne saglasnosti za eksploataciju uglja sa potpisivanjem Ugovora o prijateljskom okruženju koji nije u skladu sa važećim Zakonom o koncesijama Zeničko-dobojskog kantona. Jedna od najvažnijih stavki ovog ugovora je rekonstrukcija i izgradnja putne infrastrukture, a što je u naravi obaveza općine i kantona da izgrade puteve kako bi privukli potencijalne investitore. Međutim, Općinsko vijeće Maglaj nikad nije dalo saglasnost za potpisivanje ovog ugovora iako je tada postojala spremnost investitora za sufinansiranje, u omjeru 50% : 50%, izgradnje puteva.

BBM d.o.o. Sarajevo trenutno nije spreman da sa Općinom Maglaj potpiše Ugovor o prijateljskom okruženju ali je zainteresovan da zajednički sa JP Autoceste Federacije BiH, Kantonalnim cestama i Općinom Maglaj izgrade pristupne puteve i priključak na koridor Vc na dionici Medakovo-Ozimice, a za potrebe budućeg Rudnika uglja.

Kako bi se optimizirala izgradnja pristupnih puteva i priključka na koridor Vc kao i sama izgradnja koridora Vc, BBM planira koristiti ležište tehničkog kamena na području "Brezove Dane". BBM je izradio Studiju ekonomske isplativosti istraživanja i eksploatacije tehničkog kamena i u pripremi je naš samoinicijativni zahtjev za dodjelu koncesije i za ovu vrstu mineralne sirovine.

Podsjećamo da je ova trasa koridora Vc Medakovo - Ozimice dužine 21,3 km, već ugovorena sa izvođačem radova početkom marta ove godine, na period od 30 mjeseci, da su mašine izvođača radova već angažovane na području Općine Maglaj i već koriste lokalne puteve. Napominjemo da BBM d.o.o. Sarajevo ove puteve nije mogao koristiti za svoje potrebe još od 2015. godine.

BBM d.o.o Sarajevo kao jedno od rješenja predlaže da se za potrebe transporta uglja uopće ne koriste lokalni putevi sa područja Općine Maglaj već da se sav transport organizuje preko Općine Teslić.





BBM d.o.o.

BBM d.o.o. SARAJEVO · Branislava Đurđeva 6 BIH-71000 Sarajevo

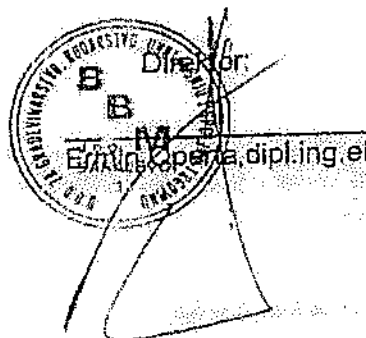
Podsjećamo da je procjenjena vrijednost rudnika uglja Brezove Dane preko preko 280 Mio Eura, a planirano je upošljavanje cca 120 radnika, prioritetno sa područja Općine Maglaj. Ovaj projekat je ekološki prihvatljiv što su dokazale i urađene studije te pribavljena Okolišna dozvola još 2014. godine. Sadržaj sumpora je veoma nizak čak ispod 0,8% što ima dodatni razlog da se ovo ležište eksploatiše.

U prilogu Vam dostavljamo i naš Samoinicijativni zahtjev iz 2014. godine koji je na čekanju već deset godina.

Uvjedeni smo da ćete prepoznati značaj ovog projekta i u skladu sa Vašim nadležnostima poduzeti sve potrebne korake, kako bi se konačno pokrenula procedura dodjele koncesije putem samoinicijativnog zahtjeva, koji je od velikog značaja kako za Općinu Maglaj i Zeničko-dobojski kanton, kroz snabdjevanje industrijskih potrošača ugljem (Elektroprivreda BiH, Natron-Hayat, Sisecam Soda Lukavac,...) tako i za BBM Grupaciju.

Unaprijed Vam se zahvaljujemo i nadamo se da ćete čim prije predložiti termin održavanja zajedničkog sastanka uz prisustvo svih relevantnih strana kako bi se konačno otpočelo sa realizacijom ovog projekta.

S poštovanjem,



Dostavljeno:  
Premijerka Zeničko-dobojskog kantona  
Ministar privrede Zeničko-dobojskog kantona  
Općinsko vijeće Maglaj  
Načelnik Općine Maglaj  
a/a

**BBM**

Byro

04.18

BBM - Sarajevo

BBM d.o.o. Sarajevo, Branišlava Đurđeva 6, 71000 Sarajevo

BBM d.o.o.  
 Društvo za građevinstvo, inženjering  
 unutrašnju i spoljnu trgovinu  
 Branišlava Đurđeva 6  
 71000 Sarajevo  
 Bosna i Hercegovina

Tel: +387 (0) 33 563-051  
 Fax: +387 (0) 33 563-051  
 www.operta-hbm.de

Bosna i Hercegovina  
 Federacija Bosne i Hercegovine  
**ZENIČKO- DOBOJSKI KANTON**  
 MINISTARSTVO ZA PRIVREDU  
 Ul. Kućukovići br. 2  
 72 000 Zenica

Vaš znak

Naš znak 3049/14

Datum 17.09.2014 godine

**PREDMET: Samoinicijativni zahtjev za dodjelu koncesije za eksploataciju uglja na ležištu „Brezove Dane“, kod Novog Šehera, na području Općine Maglaj**

Poštovani,

Ovim Samoinicijativnim zahtjevom obraćamo Vam se treći put za dodjelu koncesije za eksploataciju uglja na ležištu „Brezove Dane“ kod Novog Šehera, koje se nalazi na području Općine Maglaj.

### 1. Predmet koncesije:

Predmet koncesije koju zahtjevamo da nam dodijelite je eksploatacija uglja na istraženom ležištu uglja „Brezove Dane“, na zemljištu koje je u vlasništvu BBM d.o.o. Sarajevo.

Eksploataciju uglja iz istraženog ležišta uglja „Brezove Dane“, BBM d.o.o. Sarajevo planira vršiti u četiri faze razvoja površinskog kopa (PK) „Brezove Dane“.

Eksploatacija uglja iz ležišta „Brezove Dane“, u prvoj i u drugoj fazi razvoja površinskog kopa „Brezove Dane“ će se obavljati u okviru prostora-zemljišta koje je u vlasništvu BBM d.o.o. Sarajevo.

Taj prostor, odnosno zemljište koje je u vlasništvu BBM d.o.o. Sarajevo zahtijevamo da nam odobrite za obavljanje koncesione djelatnosti-eksploatacije uglja, u prvoj i u drugoj fazi razvoja PK „Brezove Dane“, a prostor za obavljanje koncesione djelatnosti za treću i četvrtu fazu razvoja PK „Brezove Dane“ BBM će rješavati u narednom periodu, odnosno u periodu prve i druge faze razvoja PK „Brezove Dane“.

## 2. Prostor na kojem će se obavljati koncesiona djelatnost:

Koncesioni prostor „Brezove Dane“ na kojem će se obavljati koncesiona djelatnost-eksploatacija uglja, u prvoj i u drugoj fazi razvoja PK „Brezove Dane“ je u vlasništvu BBM d.o.o. Sarajevo.

Koncesioni prostor, odnosno prostor na kojem će se obavljati koncesiona djelatnost u prvoj i u drugoj fazi razvoja PK „Brezove Dane“ prikazan je na Situacionoj karti koncesionog prostora „Brezove Dane“ i na Situacionom planu koncesionog prostora „Brezove Dane“, koje dostavljamo uz ovaj zahtjev, kao grafičke priloge ovom zahtjevu. Navedeni grafički prilozi čine sastavni dio ovog zahtjeva.

Prostor „Brezove Dane“, koji BBM d.o.o. Sarajevo zahtijeva da mu odobrite za obavljanje koncesione djelatnosti u prvoj i u drugoj fazi razvoja PK „Brezove Dane“, odnosno prostor za eksploataciju uglja iz ležišta „Brezove Dane“ u prvoj i u drugoj fazi razvoja PK „Brezove Dane“ čine četiri polja koja su međusobno odvojena lokalnim makadamskim putem „Brezovački most-Samar“ i državnim zemljištem, što se vidi na navedenom Situacionim planu i na navedenoj Situacionoj karti, odnosno na navedenim grafičkim priložima koji su sastavni dio ovog zahtjeva.

Prema naprijed navedenom, prostor za obavljanje koncesione djelatnosti-eksploatacije uglja na ležištu uglja „Brezove Dane“ u prvoj i u drugoj fazi razvoja PK „Brezove Dane“, odnosno koncesioni prostor na kojem će BBM d.o.o. Sarajevo vršiti eksploataciju uglja iz ležišta „Brezove Dane“ u prvoj i u drugoj fazi razvoja PK „Brezove Dane“ čine četiri omeđena polja (Polje 1, Polje 2, Polje 3, i Polje 4), koja su omeđena sa prelomnim tačkama označenim brojevima od 1 do 216.

Sve prelomne tačke koncesionog prostora „Brezove Dane“ za prvu i za drugu fazu razvoja PK „Brezove Dane“, odnosno sve prelomne tačke prostora „Brezove Dane“ za obavljanje koncesione djelatnosti u prvoj i u drugoj fazi razvoja PK „Brezove Dane“ označene brojevima od 1 do 216 definisane su svojim pripadajućim koordinatama, x i y, kako slijedi:

POLJE 1		
Tačka	Y	X
1	4931055.89	6498826.11
2	4931056.27	6498832.41
3	4931058.23	6498845.30
4	4931058.70	6498857.05
5	4931060.49	6498873.80
6	4931069.40	6498887.59
7	4931068.33	6498895.38
8	4931061.98	6498900.19
9	4931060.59	6498902.19
10	4931072.78	6498910.93
11	4931110.60	6498890.24
12	4931115.27	6498875.60
13	4931117.85	6498873.14
14	4931120.95	6498874.57
15	4931241.67	6498908.29
16	4931241.19	6498881.70

17	4931239.10	6498867.70
18	4931240.69	6498842.43
19	4931246.67	6498816.20
20	4931265.04	6498783.85
21	4931274.21	6498773.35
22	4931287.49	6498766.51
23	4931353.07	6498690.92
24	4931350.34	6498667.37
25	4931373.85	6498633.31
26	4931390.79	6498638.95
27	4931388.06	6498628.09
28	4931379.98	6498628.30
29	4931370.23	6498625.02
30	4931356.01	6498620.83
31	4931349.62	6498620.46
32	4931346.72	6498623.39
33	4931347.51	6498637.19
34	4931347.04	6498644.94
35	4931345.42	6498649.67
36	4931342.91	6498653.12
37	4931339.52	6498656.25
38	4931335.43	6498656.09
39	4931333.55	6498652.26
40	4931332.29	6498643.46
41	4931329.55	6498642.27
42	4931320.03	6498646.65
43	4931316.66	6498649.84
44	4931313.05	6498652.15
45	4931310.29	6498651.51
46	4931307.94	6498647.54
47	4931305.24	6498645.13
48	4931302.07	6498641.19
49	4931298.55	6498631.98
50	4931295.87	6498628.95
51	4931290.81	6498627.69
52	4931254.86	6498633.34
53	4931253.26	6498630.47
54	4931258.83	6498616.92
55	4931265.79	6498604.65
56	4931271.54	6498600.57
57	4931277.60	6498597.03
58	4931283.65	6498593.48
59	4931309.87	6498583.51
60	4931307.38	6498580.12
61	4931278.40	6498592.54

62	4931273.41	6498580.31
63	4931264.30	6498572.17
64	4931224.29	6498531.04
65	4931199.96	6498556.00
66	4931160.85	6498590.15
67	4931097.57	6498627.21
68	4931097.26	6498633.36
69	4931101.43	6498640.64
70	4931106.04	6498655.41
71	4931107.06	6498667.00
72	4931105.25	6498674.78
73	4931106.18	6498678.34
74	4931112.25	6498687.93
75	4931113.29	6498693.11
76	4931112.01	6498695.83
77	4931100.55	6498706.61
78	4931093.73	6498717.55
79	4931089.79	6498729.00
80	4931088.54	6498737.49
81	4931092.81	6498754.63
82	4931093.62	6498763.69
83	4931092.33	6498765.72
84	4931088.89	6498767.72
85	4931125.95	6498792.44
86	4931106.42	6498796.39
87	4931093.24	6498809.26
88	4931087.04	6498826.49

Površina P=6.25 ha

**POLJE 2**

Tačka	Y	X
89	4931251.80	6498877.32
90	4931328.05	6498886.91
91	4931326.62	6498923.74
92	4931348.89	6498928.69
93	4931423.13	6498936.46
94	4931437.23	6498913.81
95	4931443.88	6498887.24
96	4931471.55	6498879.94
97	4931469.08	6498792.68
98	4931447.80	6498783.97
99	4931443.18	6498776.63
100	4931435.99	6498770.64
101	4931424.34	6498765.44
102	4931420.12	6498759.46

103	4931421.36	6498750.60
104	4931423.31	6498745.53
105	4931423.18	6498742.11
106	4931419.38	6498739.11
107	4931416.80	6498739.12
108	4931413.88	6498741.64
109	4931409.54	6498748.17
110	4931401.96	6498741.18
111	4931386.57	6498721.69
112	4931363.95	6498692.52
113	4931317.99	6498742.24
114	4931297.18	6498770.24
115	4931280.99	6498777.60
116	4931275.10	6498787.37
117	4931264.27	6498802.55
118	4931256.04	6498819.93
119	4931247.69	6498866.68

Površina P=3.39 ha

**POLJE 3**

Tačka	Y	X
120	4931147.55	6499104.81
121	4931175.38	6499087.56
122	4931267.18	6499077.68
123	4931310.62	6499086.55
124	4931336.51	6499094.41
125	4931329.25	6499170.02
126	4931384.63	6499181.61
127	4931444.17	6499194.97
128	4931499.52	6499209.64
129	4931537.94	6499229.21
130	4931580.27	6499270.92
131	4931570.61	6499298.34
132	4931584.36	6499311.39
133	4931601.25	6499292.73
134	4931616.50	6499281.71
135	4931621.84	6499279.29
136	4931635.73	6499274.77
137	4931641.63	6499274.63
138	4931648.19	6499275.86
139	4931661.33	6499278.86
140	4931664.63	6499278.78
141	4931682.61	6499278.19
142	4931698.17	6499299.26
143	4931734.03	6499281.12

144	4931769.26	6499262.71
145	4931763.86	6499260.28
146	4931754.69	6499257.10
147	4931745.18	6499256.24
148	4931732.31	6499257.26
149	4931726.75	6499256.87
150	4931720.79	6499254.78
151	4931707.61	6499240.88
152	4931705.38	6499224.45
153	4931701.27	6499219.51
154	4931678.00	6499230.05
155	4931658.23	6499236.56
156	4931655.28	6499221.13
157	4931684.22	6499200.92
158	4931668.32	6499184.16
159	4931600.95	6499133.35
160	4931539.36	6499090.05
161	4931504.97	6499069.39
162	4931421.86	6499027.33
163	4931416.25	6499008.01
164	4931404.46	6499027.30
165	4931387.26	6499026.57
166	4931376.25	6499028.77
167	4931366.64	6499033.40
168	4931361.92	6499035.25
169	4931356.91	6499035.27
170	4931338.30	6499028.28
171	4931329.63	6499026.58
172	4931322.15	6499024.15
173	4931319.60	6499022.20
174	4931304.13	6499015.44
175	4931298.35	6499011.18
176	4931264.65	6498962.68
177	4931196.96	6498952.53
178	4931195.34	6498954.97
179	4931181.50	6499021.47
180	4931166.34	6499048.75
181	4931146.92	6499096.41

Površina P=6.96 ha

**POLJE 4**

Tačka	Y	X
182	4930997.86	6499136.01
183	4931016.69	6499135.19
184	4931031.16	6499132.60

185	4931056.84	6499121.78
186	4931076.20	6499109.91
187	4931094.30	6499123.72
188	4931111.05	6499136.19
189	4931112.11	6499138.94
190	4931111.45	6499148.41
191	4931111.55	6499153.75
192	4931113.18	6499158.40
193	4931117.91	6499159.72
194	4931125.62	6499160.53
195	4931128.71	6499160.55
196	4931138.91	6499164.57
197	4931139.77	6499152.95
198	4931148.50	6499121.93
199	4931145.02	6499116.26
200	4931141.92	6499105.97
201	4931142.38	6499095.62
202	4931149.12	6499077.88
203	4931152.40	6499067.94
204	4931157.01	6499056.45
205	4931168.69	6499035.10
206	4931174.81	6499020.75
207	4931179.26	6499000.35
208	4931182.75	6498974.52
209	4931103.74	6499009.93
210	4931083.97	6499007.21
211	4931074.51	6498998.02
212	4931049.65	6498954.81
213	4931020.72	6498951.52
214	4931021.23	6498991.92
215	4931005.41	6499005.68
216	4930997.86	6499007.09

Površina P=2.34 ha

Površina zemljišta koje je u vlasništvu BBM d.o.o. Sarajevo, odnosno koncesionog prostora „Brezove Dane“ za eksploataciju uglja iz ležišta „Brezove Dane“ u prvoj i u drugoj fazi razvoja PK „Brezove Dane“ odnosno prostora na kojem će se obavljati koncesiona djelatnost- eksploatacija uglja iz ležišta „Brezove Dane“ u prvoj i u drugoj fazi razvoja PK „Brezove Dane“, omeđenog prelomnim tačkama označenim brojevima od 1 do 216, iznosi 18,94 hektara.

$$P = P_1 + P_2 + P_3 + P_4 = 6,25 + 3,39 + 6,96 + 2,34 = 18,94 \text{ ha}$$

Koncesioni prostor „Brezove Dane“, odnosno prostor na kojem će se obavljati eksploatacija uglja iz ležišta „Brezove Dane“ u prvoj i u drugoj fazi razvoja PK „Brezove Dane“ omeđen naprijed navedenim prelomnim tačkama koje imaju naprijed navedene pripadajuće koordinate x i y nalazi se u prostoru koji je Prostornim planom Općine Maglaj („Službeni glasnik Općine



Eksploatacija uglja iz cijelog ležišta „Brezove Dane“ će se vršiti površinskim načinom eksploatacije, što je i isprojektovano „Idejnim projektom eksploatacije uglja na ležištu Brezove Dane“, iz juna 2014. godine.

Idejnim projektom eksploatacije uglja na ležištu „Brezove Dane“, iz juna 2014. godine isprojektovana je eksploatacija uglja iz cijelog ležišta uglja „Brezove Dane“ površinskim kopom površine cca. 24,0 ha u podini ugljenog sloja i površine cca. 47,25 ha na osnovnom terenu. Površinski kop „Brezove Dane“ isprojektovan navedenim Idejnim projektom će se razvijati u četiri faze (I. faza razvoja PK, II. faza razvoja PK, III. faza razvoja PK i IV. faza razvoja PK „Brezove Dane“).

Prva i druga faza razvoja PK „Brezove Dane“ će se odvijati na zemljištu koje je u vlasništvu BBM d.o.o. Sarajevo, dok će se treća i četvrta faza razvoja PK „Brezove Dane“ odvijati na zemljištu koje je sada u vlasništvu privatnih lica, što znači da će BBM d.o.o. Sarajevo, prije otpočinjanja razvoja PK „Brezove Dane“ na njegovoj III. i IV. fazi otkupiti zemljište koje će se zauzeti III. i IV. fazom razvoja PK.

Zbog velikog učešća glinovite mase u ugljenom sloju ležišta uglja „Brezove Dane“, a naročito zbog velikog učešća glinovite mase u dijelu ugljenog sloja kojeg čini „ugljena mješavina“, prerada rovnog uglja izeksploatisanog iz ležišta „Brezove Dane“ u komercijalni ugalj će se obavljati „mokrim“ postupkom separisanja, odnosno „Parnabi“ postupkom, što je i isprojektovano naprijed navedenim „Idejnim projektom separacije uglja na PK Brezove Dane“, iz juna 2014. godine.

#### 4. Aktivnosti koje su provedene prije podnošenja ovog zahtjeva

Prije podnošenja ovog zahtjeva BBM d.o.o Sarajevo je u 2011. godini uradilo Studiju o ekonomskoj opravdanosti istraživanja i eksploatacije uglja na lokalitetu „Brezove Dane“ sa procjenom uticaja na okoliš i idejnim projektom eksploatacije uglja na lokaciji „Brezove Dane“.

Po izradi navedene Studije, BBM d.o.o Sarajevo je Ministarstvu za privredu ZE-DO kantona podnijelo samoinicijativni zahtjev za dodjelu koncesije za istraživanje i eksploataciju uglja na lokalitetu „Brezove Dane“, Općina Maglaj, pod brojem: 1737/11 od 15.08.2011. godine.

Po ovom zahtjevu BBM-a, Ministarstvo za privredu ZE-DO kantona je odgovorilo aktom, broj: 04-18-4347-1/11 od 25.09.2011. godine, kojim je obavijestilo BBM d.o.o Sarajevo da zbog izuzetno velikih problema koji su prisutni oko rješavanja (imovinsko pravnih pitanja nisu stečeni uslovi za pokretanje procedure dodjele koncesije.

Po dobijanju naprijed navedenog obavještenja Ministarstva za privredu ZE-DO kantona, BBM je pristupilo otkupu zemljišta i objekata na planiranom istražnom prostoru „Brezove Dane“, od privatnih vlasnika, koje je BBM d.o.o. Sarajevo koštalo cca. 2.600.000,00 KM.

Na otkupljenom zemljištu i pristupnim putevima prema planiranom istražnom prostoru i unutar planiranog istražnog prostora BBM je izvršilo deminiranje, koje ga je koštalo cca. 130.000,00 KM.

BBM je uradilo Idejni projekat detaljnih geoloških istraživanja i podnijelo zahtjev Ministarstvu prostornog uređenja ZE-DO kantona, za izdavanje urbanističke saglasnosti za izvođenje detaljnih geoloških istraživanja na istražnom prostoru „Brezove Dane“, površine cca. 81,00 ha.

Nakon podnošenja zahtjeva za izdavanje Urbanističke saglasnosti za izvođenje detaljnih geoloških istraživanja na istražnom prostoru „Brezove Dane“, BBM d.o.o Sarajevo je podnijelo i obnovljeni samoinicijativni zahtjev za dodjelu koncesije za istraživanje i eksploataciju uglja na lokalitetu „Brezove Dane“, Općina Maglaj, Ministarstvu za privredu ZE-DO kantona, pod brojem: 1229/12 od 23.05.2012. godine.

Maglaj", broj: 2/90) i Prostornim planom Zeničko-dobojskog kantona („Službene novine ZE-DO kantona", broj: 4/09) planiran za rudarski prostor.

Za izvođenje detaljnih geoloških istraživanja uglja na istražnom prostoru „Brezove Dane", koje je BBM d.o.o. Sarajevo izvelo u 2013. godini izdata je Urbanistička saglasnost i Dozvola za izvođenje detaljnih geoloških istraživanja.

Urbanističku saglasnost za izvođenje detaljnih geoloških istraživanja na istražnom prostoru „Brezove Dane" površine cca. 81,0 hektara BBM-u d.o.o. Sarajevo je izdalo Ministarstvo za prostorno uređenje, promet i komunikacije i zaštitu okoliša Zeničko-Dobojskog kantona, svojim Rješenjem, broj: 12-23-3987/12 od 26. 12. 2012. godine, a

Odobrenje (dozvolu) za izvođenje detaljnih geoloških istraživanja uglja na istražnom prostoru „Brezove Dane" površine 81,0 hektara, BBM-u d.o.o. Sarajevo je izdalo Federalno ministarstvo energije, rudarstva i industrije, svojim Rješenjem, Up/I broj: 06-18-38/13 od 27. 5. 2013. godine.

### 3. Opis projekta „Brezove Dane", odnosno eksploatacije uglja na ležištu „Brezove Dane", na istražnom prostoru „Brezove Dane" površine cca. 81,00 ha

Detaljnim geološkim istraživanjima, koja je na odobrenom istražnom prostoru „Brezove Dane" površine cca. 81,0 hektara BBM d.o.o. Sarajevo provelo u 2013. godini utvrđene su geološke rezerve uglja i ugljene mješavine, u ukupnoj količini od 2.746.874 tone.

Geološke rezerve uglja i ugljene mješavine, u količini od 2.746.874 t čine geološke rezerve „čistog uglja" u količini od cca. 1.090.560 t i geološke rezerve „ugljene mješavine" u količini od cca. 1.653.120 t.

Uzimajući u obzir eksploatacione gubitke, koji će, zbog velike izrasjedanosti ležišta „Brezove Dane" iznositi oko 7% od ukupnih geoloških rezervi, planira se da će ukupne eksploatacione rezerve uglja i ugljene mješavine u cijelom ležištu uglja „Brezove Dane" iznositi oko 2.551.622 tona.

Na osnovu laboratorijskih ispitivanja „čistog uglja" i „ugljene mješavine" utvrđeno je da će se pri eksploataciji svih eksploatacionih rezervi uglja i ugljene mješavine iz cijelog ležišta uglja „Brezove Dane" izeksploatisati oko 1.983.104 tona komercijalnih rezervi uglja i oko 568.518 tona separacijske jalovine, koja će se „mokrim postupkom separisanja" izdvojiti iz eksploatacionih rezervi uglja i ugljene mješavine.

Računajući da će separacijski gubici pri separisanju uglja iznositi najmanje 2%, BBM d.o.o. Sarajevo planira da će iz cijelog ležišta uglja „Brezove Dane" moći proizvesti cca. 1.943.442 tona komercijalnog uglja, odnosno cca. 1.943.442 tona uglja za tržište.

Za eksploataciju uglja na cijelom ležištu „Brezove Dane", BBM d.o.o. Sarajevo je uradilo „Idejni projekat eksploatacije uglja na ležištu Brezove Dane", u julu 2014. godine.

Za separisanje i klasiranje uglja koji će se izeksploatisati iz cijelog ležišta „Brezove Dane", BBM d.o.o. Sarajevo je izradilo „Idejni projekat separacije uglja na PK Brezove Dane", u julu 2014. godine.

Oba naprijed navedena idejna projekta su bazirana na podacima o cijelom ležištu uglja „Brezove Dane", dobijenim tokom detaljnih geoloških istraživanja i tokom provođenja industrijskih proba rovnog uglja izeksploatisanog iz dijela ležišta „Brezove Dane".

„Brezove Dane“ naprijed navedeni Idejni projekat eksploatacije uglja iz ležišta „Brezove Dane“ i naprijed navedeni Idejni projekat separacije uglja „Brezove Dane“.

Iz Studije o ekonomskoj opravdanosti eksploatacije i prerade uglja na cijelom ležištu „Brezove Dane“ kod Novog Šehera, Općina Maglaj, iz avgusta 2014. godine, koju dostavljamo uz ovaj zahtjev vidi se da će troškovi poslovanja tokom trajanja projekta „Brezove Dane“, odnosno tokom cijelog perioda eksploatacije i prerade uglja iz cijelog ležišta uglja „Brezove Dane“ iznositi: 140.351.421,34 KM.

6. Troškovi poslovanja tokom trajanja projekta „Brezove Dane“ će se sastojati od:

- investicionih ulaganja u projekat „Brezove Dane“: _____	38.610.143,28 KM,
- troškova radne snage za vrijeme ostvarenja projekta „Brezove Dane“ _____	37.620.168,00 KM,
- troškova za rudarsko-građevinske radove i ostalih troškova _____	64.121.110,06 KM,
<b>UKUPNO: _____</b>	<b>140.351.421,34 KM</b>

Iz Studije o ekonomskoj opravdanosti eksploatacije i prerade uglja na cijelom ležištu „Brezove Dane“ kod Novog Šehera, Općina Maglaj, iz avgusta 2014. godine, koju Vam dostavljamo uz ovaj zahtjev se vidi:

- da će ukupni prihodi tokom trajanja projekta „Brezove Dane“ iznositi _____	146.924.215,00 KM,
- da će ukupna dobit BBM d.o.o. Sarajevo, tokom projekta „Brezove Dane“ iznositi: _____	6.572.793,86 KM i
- da će godišnja dobit BBM d.o.o. Sarajevo, tokom trajanja projekta „Brezove Dane“ iznositi: _____	456.444,02 KM.

7. Procjena opravdanosti projekta „Brezove Dane“

Na osnovu podataka navedenih u prethodnom dijelu ovog zahtjeva, koji su dobijeni detaljnom analizom svih faktora koji će uticati na opravdanost projekta „Brezove Dane“ došlo se do zaključka da je projekat „Brezove Dane“ ekonomski opravdan.

Šire elaboriranje ekonomske opravdanosti projekta „Brezove Dane“ izvršeno je Studijom o ekonomskoj opravdanosti eksploatacije i prerade uglja na ležištu „Brezove Dane“ kod Novog Šehera, Općina Maglaj, iz avgusta 2014. godine, koju dostavljamo uz ovaj zahtjev i koja čini sastavni dio ovog zahtjeva.

8. Okvirni rok trajanja koncesije

Eksploatacija uglja iz cijelog ležišta „Brezove Dane“ istraženog provedenim geološkim istraživanjima i prerada uglja iz eksploatisanog iz tog ležišta, sa planiranom godišnjom proizvodnjom od 135.000 t komercijalnog uglja planirana je da se obavi za 14,4 godine, računajući od dana otpočinjanja eksploatacije i prerade uglja na ležištu „Brezove Dane“ odnosno računajući od pustanja PK i separacije uglja u probni rad.

Ministarstvo za prostorno uređenje, promet i komunikacije i zaštitu okoliša ZE-DO kantona je BBM-u dalo Urbanističku saglasnost za detaljna geološka istraživanja uglja na istražnom prostoru „Brezove Dane“, Rješenjem, broj: 12-23-3987/12 od 26.12.2012. godine.

Po dobijanju Urbanističke saglasnosti BBM je uradilo i revidovalo Projekat detaljnih geoloških istraživanja uglja na istražnom prostoru „Brezove Dane“ i podnijelo zahtjev Federalnom Ministarstvu energije, rudarstva i industrije, za izdavanje odobrenja za izvođenje detaljnih geoloških istraživanja na istražnom prostoru „Brezove Dane“, površine cca. 81,00 ha, za koji je dobilo Urbanističku saglasnost.

Dana 11.02.2013.godine, Ministarstvo za privredu ZE-DO kantona je pismenim aktom, broj: 04-18-3368-2/13 od 06.02.2013. godine obavijestilo BBM, da mu u roku od 30 dana dostavi Geodetski elaborat istražnog prostora „Brezove Dane“, urađen po Načelnom sadržaju i obliku geodetskog elaborata, koji mora uraditi „certificirani“ subjekt.

Na osnovu pismenog zahtjeva BBM d.o.o Sarajevo, broj: 645/13 od 05.03.2013. godine Ministarstvo za privredu ZE-DO kantona je pismenim aktom, broj: 04-18-645-2/13 od 07.03.2013. godine obavijestilo BBM da Geodetski elaborat dostavi u roku od 6 mjeseci.

Za vršenje premjera zemljišta u istražnom prostoru „Brezove Dane“, površine cca, 81,00 ha, BBM d.o.o Sarajevo je angažiralo „Zedis“ d.o.o Zenica, koje je nakon izvršenog premjera zemljišta uradilo „Geodetski elaborat istražnog prostora Brezove Dane, kod Novog Šehera- Općina Maglaj“, što je BBM d.o.o Sarajevo koštalo cca. 23.000,00 KM.

Federalno ministarstvo energije, rudarstva i industrije je odobrilo detaljna geološka istraživanja uglja na istražnom prostoru „Brezove Dane“, BBM-u, svojim Rješenjem, Up/I broj: 06-18-38/13 od 27.5.2013. godine.

U augustu 2013.godine BBM d.o.o Sarajevo je započelo sa izvođenjem detaljnih geoloških istraživanja na odobrenom istražnom prostoru „Brezove Dane“, koja je završilo krajem maja 2014. godine.

Od 2013. godine do danas, BBM d.o.o Sarajevo je pribavilo prethodne vodne saglasnosti i uradilo Elaborat o klasifikaciji, kategorizaciji i proračunu rezervi uglja u ležištu „Brezove Dane“, što ga je koštalo cca 35.000,00 KM.

Po izradi Elaborata o klasifikaciji, kategorizaciji i proračunu rezervi uglja u ležištu „Brezove Dane“, BBM je uradilo Idejni projekat eksploatacije uglja i Idejni projekat separacije uglja na ležištu „Brezove Dane“.

#### **5. Studija o ekonomskoj opravdanosti eksploatacije i prerade uglja na ležištu „Brezove Dane“ kod Novog Šehera, Općina Maglaj**

Radi vlastite ocjene ekonomske isplativosti eksploatacije i prerade uglja iz cijelog ležišta „Brezove Dane“, BBM d.o.o. Sarajevo je nakon izrade Elaborata o klasifikaciji, kategorizaciji i proračunu rezervi uglja u ležištu „Brezove Dane“ uradilo Idejni projekat eksploatacije uglja na ležištu „Brezove Dane“ i Idejni projekat separacije uglja na PK „Brezove Dane“, a zatim i Studiju o ekonomskoj opravdanosti eksploatacije i prerade uglja na ležištu „Brezove Dane“. Naprijed navedenom tehničkom dokumentacijom tretiran je cijeli odobreni istražni prostor „Brezove Dane“ površine 81,0 hektara i cijelo buduće eksploataciono polje „Brezove Dane“.

Bazu za izradu Studije o ekonomskoj opravdanosti eksploatacije i prerade uglja na ležištu „Brezove Dane“ kod Novog Šehera, Općina Maglaj, koju je BBM d.o.o. Sarajevo uradilo u avgustu 2014. godine činili su: naprijed navedeni Elaborat o rezervama uglja u ležištu

8.	Izraditi i revidovati Glavni rudarski projekat separacije uglja „Brezove Dane“	5 mj. računajući od 01. 09. 2014. god. do 01. 02. 2015. god.
9.	Izraditi i revidovati Tehničke projekte (napajanja električnom energijom separacije uglja i postrojenja u separaciji uglja, snabdijevanja separacije tehnološkom vodom, otaložavanja tehnološke separacijske vode i dr.) koji će predstavljati detaljnu razradu Glavnog rudarskog projekta separacije uglja „Brezove Dane“	5 mj. računajući od 01. 09. 2014. god. do 01. 02. 2015. god.
10.	Pribaviti odobrenja (dozvole) za izvođenje radova po navedenim Glavnim i Tehničkim rudarskim projektima PK „Brezove Dane“ i separacije uglja	2 mj. računajući od 01. 02. 2015. god. do 01. 04. 2015. god.
11.	Nabaviti tehničku opremu za separaciju uglja „Brezove Dane“.	do 01. 04. 2015. god.
12.	- Otvoriti i razraditi PK „Brezove Dane“ - Izgraditi (nasuti) plato rudničkog industrijskog kruga na lokalitetu „Bara“	3 mj. Sa tehničkom opremom koju BBM sada posjeduje od 01. 04. 2015. god. do 01. 07. 2015. god.
13.	Izgraditi separaciju uglja „Brezove Dane“ sa njenom pripadajućom infrastrukturom i po mogućnosti ostale rudničke objekte planirane na eksploatacionom polju i rudničkom industrijskom krugu	4 mj. računajući od 01. 04. 2015. god. do 01. 08. 2015. god. Najprije montirati postrojenje separisanja i klasiranja uglja
14.	Otvoreni PK i ostale izgrađene rudničke objekte na eksploatacionom polju i na rudničkom industrijskom krugu pustiti u probni rad	U 2015. godini
15.	Pribaviti Upotrebne dozvole za PK i ostale rudničke objekte.	U 2016. godini

## 10. Uticaj projekta „Brezove Dane“ na okoliš

Činjenica je da će izvođenjem eksploatacionih rudarskih radova i radova na preradi rovnog uglja u komercijalni ugalj na ležištu „Brezove Dane“ doći do devastiranja postojećeg prostora „Brezove Dane“

Za vrijeme trajanja eksploatacije i prerade uglja u eksploatacionom polju „Brezove Dane“ i u širem prostoru oko eksploatacionog polja primjenjivat će se sve mjere zaštite, kako bi uticaj rudarskih radova i drugih radova vezanih za rudarske radove na okoliš bio minimalan.

## 11. Osnovni uvjeti za realizaciju koncesije

BBM d.o.o. Sarajevo ispunjava zakonom propisane uslove za realizaciju tražene koncesije.

- Društvo (BBM d.o.o. Sarajevo) je registrovano kod nadležnog suda za obavljanje rudarske djelatnosti.
- Društvo (BBM d.o.o. Sarajevo) posjeduje odobrenja od nadležnih organa da ispunjava uslove za obavljanje rudarskih djelatnosti
- Društvo (BBM d.o.o. Sarajevo) je kadrovski osposobljeno da obavlja predmet zahtijevane koncesije

Do otpočinjanja eksploatacije i prerade uglja potrebno je pribaviti sve saglasnosti i odobrenja propisana zakonima Federacije BiH i zakonima Zeničko-Dobojskog kantona.

BBM d.o.o Sarajevo planira pribaviti sve saglasnosti i odobrenja za otpočinjanje eksploatacije uglja i za otpočinjanje prerade uglja proizvedenog iz ležišta „Brezove Dane“ do kraja 2015. godine.

Nakon završetka eksploatacije uglja iz ležišta „Brezove Dane“ BBM d.o.o. Sarajevo planira rekultivisati prostor, koji se bude devastirao rudarskim radovima. Rekultivacija prostora „Brezove Dane“ tehnička i biološka, će trajati najmanje jednu godinu, iza završetka eksploatacije uglja iz ležišta „Brezove Dane“.

Računajući sve naprijed navedene periode ocjenjuje se da trajanje koncesije treba iznositi cca 20 godina, računajući od kraja 2014. godine.

**9. Aktivnosti koje je neophodno obaviti do dobijanja dozvole/dozvola za upotrebu PK „Brezove Dane“, separacije uglja i ostalih objekata i instalacija na eksploatacionom polju „Brezove Dane“**

U cilju realizacije projekta „Brezove Dane“, do dobijanja upotrebnih dozvola, za PK „Brezove Dane“ i ostale rudničke objekte budućeg rudnika uglja „Brezove Dane“ neophodno je obaviti sljedeće aktivnosti:

R.br.	Aktivnost	Vrijeme
1.	Potvrditi geološke rezerve uglja u ležištu „Brezove Dane“.	1.0 mj. računajući od 01. 08. 2014. god. do 01. 09. 2014. god.
2.	Pribaviti Okolinsku dozvolu za površinski kop i separaciju.	2.0 mj. računajući od 01. 08. 2014. god. do 01. 10. 2014. god.
3.	Pribaviti Urbanističku saglasnost za eksploataciju uglja na eksploatacionom polju, u granicama istražnog prostora „Brezove Dane“.	2.0 mj. računajući od dana dobijanja okolinske dozvole, od 01. 10. 2014. god. do 01. 12. 2014. god.
4.	Pribaviti Koncesiono pravo za eksploataciju uglja na ležištu „Brezove Dane“.	2.0 mj. računajući od dana podnošenja zahtjeva od 15. 08. 2014. god. do 15. 10. 2014. god.
5.	Riješiti imovinsko pravne odnose ili pribaviti pismene saglasnosti za zemljište koje će se zahvatiti površinskom eksploatacijom uglja i izgradnjom rudničkog industrijskog kruga, odnosno izgradnjom separacije i drugih rudničkih objekata	do 01. 12. 2014. god. kada treba podnijeti zahtjev u FMERI za izdavanje odobrenja (dozvole) za eksploataciju
6.	Pribaviti odobrenje (dozvolu) za eksploataciju uglja na eksploatacionom polju „Brezove Dane“	2 mj. računajući od dana predaje zahtjeva FMERI od 01. 12. 2014. god. do 01. 02. 2015. god.
7.	Izraditi i revidovati „Glavni rudarski projekat eksploatacije uglja na površinskom kopu „Brezove Dane“.	5 mj. računajući od 01. 09. 2014. god. do 01. 02. 2015. god.
8.	Izraditi i revidovati Tehničke projekte (napajanja električnom energijom PK, odvodnjavanja PK, transporta iskopine sa PK, odlaganja jalovine na PK), koji će predstavljati detaljnu razradu Glavnog rudarskog projekta eksploatacije uglja na PK „Brezove Dane“.	5 mj. računajući od 01. 09. 2014. god. do 01. 02. 2015. god.

## 12. Prilozi ovom zahtjevu

U prilogu ovog zahtjeva, a u skladu sa odredbama Zakona o koncesijama ZE-DO kantona („Službene novine ZE-DO kantona“, broj: 5/03) i u skladu sa ranijim zahtjevima Ministarstva privrede ZE-DO kantona dostavljamo opštu dokumentaciju Društva BBM d.o.o. Sarajevo i ostalu dokumentaciju, kako slijedi:

1. Naziv i adresu ponuđača (BBM d.o.o. Sarajevo);
2. Ovjereni sudski rješenja o izmjenama podataka o BBM d.o.o. Sarajevo, sa registrovanim djelatnostima BBM d.o.o. Sarajevo;
3. Kopiju Rješenja Federalnog Ministarstva energije, rudarstva i industrije, Up/I broj:04-312-5903/96 od 10. 01. 1997. godine, kojim je konstatovano da BBM d.o.o Sarajevo ispunjava uslove za obavljanje registrovanih djelatnosti;
4. Bilans uspjeha BBM d.o.o Sarajevo, za period od 01. 01. do 31. 12. 2013.godine;
5. Bilans stanja BBM d.o.o Sarajevo, na dan 31.12.2013.godine;
6. Kopiju Uvjerenja, da BBM d.o.o Sarajevo nema poreznih obaveza, odnosno da nema duga po osnovu javnih prihoda, izdato od strane Porezne uprave FBiH, pod brojem: 13-9/2-15-1-2484/14 E.B. od 16. 07. 2014. godine;
7. Kopiju Uvjerenja Uprave za indirektno-neizravno oporezivanje, broj: 02/6-2/II-16-11-14319-1/14 od 22. 7. 2014. godine, kojim se potvrđuje da BBM d.o.o Sarajevo nema dospjelih a ne izmirenih obaveza po osnovu indirektnih poreza;
8. Situacioni plan koncesionog prostora „Brezove Dane“ sa ucrtanim prostorom Prostornim planom ZE-DO kantona planiranim za rudarski prostor, sa ucrtanim granicama odobrenog istražnog prostora za istraživanje uglja, sa ucrtanim granicama otkopnog prostora i sa ucrtanim granicama ugljenog sloja;
9. Geodetsku kartu koncesionog prostora „Brezove Dane“ sa ucrtanim prostorom Prostornim planom ZE-DO kantona planiranim za rudarski prostor, sa ucrtanim granicama odobrenog istražnog prostora za istraživanje uglja, sa ucrtanim granicama otkopnog prostora i sa ucrtanim granicama ugljenog sloja;
10. Kopiju Posjedovnog lista broj: 447, izdatog od strane Službe za urbanizam, geodetske i imovinsko pravne poslove Opštine Maglaj, pod brojem: 05-30-1326/14-2 od 30. 06. 2014. godine, u kojem su navedene nekretnine-zemljište na području „Brezove Dane“ u vlasništvu BBM d.o.o Sarajevo;
11. Kopiju Odluke Opštine Maglaj, broj: 01-023-30/90 od 07. 02. 1990. godine, o usvajanju Prostornog plana Opštine Maglaj;
12. Kopiju Odluke o provođenju Prostornog plana Opštine Maglaj objavljene u službenom glasniku Opštine Maglaj 07. 02. 1990. godine;
13. Kopiju grafičkog priloga iz Prostornog plana Opštine Maglaj, u kojoj je ucrtano nalazište uglja „Brezove Dane“;
14. Kopiju karte organizacije i korištenja prostora Opštine Maglaj, iz koje se vidi da se u MZ „Brezove Dane“ nalazi neispitano nalazište uglja;
15. Kopiju izvoda iz Prostornog plana Zeničko-Dobojskog kantona (2009. do 2029. god) („Službene novine ZE-DO kantona“, broj:4/09), iz koje se vidi da su potencijalne rezerve uglja na prostoru „Brezove Dane“- Maglaj planirane dati koncesionaru putem koncesionog prava;
16. Kopiju grafičkog izvoda iz Prostornog plana Zeničko-Dobojskog kantona (2009. do 2029. god), Projekcije prostornog razvoja-energetske i mineralne sirovine.
17. Kopiju grafičkog izvoda iz Prostornog plana Zeničko-Dobojskog kantona (2009. do 2029. god) Projekcije prostornog razvoja-sintezni prikaz namjene i korištenja prostora;
18. Studiju o ekonomskoj opravdanosti eksploatacije i prerade uglja na ležištu „Brezove Dane“ kod Novog Šehera, Opština Maglaj, iz augusta 2014.godine urađenu od strane BBM d.o.o Sarajevo;

19. Geodetski Elaborat istražnog prostora „Brezove Dane“ kod Novog Šehera - Općina Maglaj, iz augusta 2013.godine, koji je za BBM d.o.o. Sarajevo uradio „Zedis“ d.o.o. Zenica.
20. Kopiju samoincijativnog zahtjeva Ministarstvu za privredu ZE-DO kantona, za dodjelu koncesije za istraživanje i eksploataciju uglja na lokalitetu „Brezove Dane“, Općina Maglaj, BBM d.o.o Sarajevo, broj: 1737/11 od 15. 8. 2011. godine.
21. Kopiju akta Ministarstva za privredu ZE-DO kantona, broj: 04-18-4347-1/11 od 25. 9. 2011. godine.
22. Kopiju obnovljenog samoincijativnog zahtjeva za dodjelu koncesije za istraživanje i eksploataciju uglja na lokalitetu „Brezove Dane“, Općina Maglaj, BBM d.o.o Sarajevo, broj: 1229/12 od 23. 5. 2012. godine, Ministarstvu za privredu ZE-DO kantona.
23. Kopiju akta Ministarstva za privredu ZE-DO kantona, broj 04-18-3368-2/13 od 06. 02. 2013. godine.
24. Kopiju akta Ministarstva za privredu ZE-DO kantona, broj: 04-18-645-2/13 od 07. 03. 2013. godine.
25. Kopiju Rješenja o Urbanističkoj saglasnosti za detaljna geološka istraživanja uglja na istražnom prostoru „Brezove Dane“, Ministarstva za prostorno uređenje ZE-DO kantona, broj: 12-23-3987/12 od 26. 12. 2012. godine.
26. Kopiju Rješenja o odobravanju izvođenja detaljnih geoloških istraživanja uglja na istražnom prostoru „Brezove Dane“, Federalnog Ministarstva energije, rudarstva i industrije, Up/I broj: 06-18-38/13 od 27. 05. 2013. godine.

S poštovanjem,



BBM d.o.o Sarajevo

1. Direktor, Ermin Operta, dipl.ing.



BOSNA I HERCEGOVINA  
 Federacija Bosne i Hercegovine  
 ZENIČKO-DOBOJSKI KANTON  
 Općina Maglaj  
**SLUŽBA ZA URBANIZAM, GEODETSKE  
 I IMOVINSKO-PRAVNE  
 POSLOVE**



BOSNIA AND HERZEGOVINA  
 Federation of Bosnia and Herzegovina  
 ZENICA-DOBOJ CANTON  
 Maglaj Municipality  
**DEPARTMENT OF URBAN PLANNING,  
 GEODETIC AND PROPERTY-LEGAL  
 AFFAIRS**

Broj: 05-45-1-965/23  
 Maglaj: 06.06.2023.godine

**OPĆINSKO VIJEĆE  
 Maglaj**

**PREDMET:** Odgovor na vaš akt broj: 02-045-1-901/23 od 24.05.2023. godine, dostavlja se.-

Vašim aktom broj: 05-45-1-901/23 od 24.05.2023. godine, ovoj Službi dostavili ste zahtjev Ministarstva za privredu Zeničko - dobojskog kantona broj: 04-14-14-1076-1/23 od 15.05.2023. godine za izdavanje saglasnosti Općinskog vijeća za dodjelu koncesije za eksploataciju, a vezan za samoinicijativni zahtjev za dodjelu koncesije za eksploataciju uglja na području „Brezove Dane“ društva BBM d.o.o. Sarajevo. Kako ste naveli potrebno je da Općinskom vijeću Maglaj, dostavimo povratnu informaciju o postupanju u vezi sa navedenim podneskom, odnosno da nakon obrade istog predložimo akt za dnevni red sjednice Općinskog vijeća Maglaj.

U prilogu akta dostavljena je slijedeća dokumentacija:

- Zahtjev Ministarstva za privredu/gospodarstvo broj: 04-14-1076-1/23 od 15.05.2023. godine, za izdavanje saglasnosti Općinskog vijeća za dodjelu koncesije za eksploataciju,
- Zahtjev BBM d.o.o. Sarajevo za urgenciju – samoinicijativni zahtjev za dodjelu koncesije za eksploataciju uglja na području „Brezove Dane“, Općina Maglaj iz septembra 2014. godine.

Nakon izvršenog uvida u dostavljenu dokumentaciju kao i dokumentaciju ove Službe dostavljamo Vam slijedeći odgovor:

U dostavljenom zahtjevu Ministarstva za privredu obrazlažete do sada provedeni postupak u Općini Maglaj a koji se odnose na eksploataciju uglja na ležištu "Brezove Dane", te iznosite konstataciju i stav da trenutno BBM Sarajevo nije spreman da sa Općinom Maglaj potpiše Ugovor o prijateljskom okruženju ali da je zainteresiran da zajednički pronađe rješenje, odnosno da sa JP Autoceste Federacije BiH, Kantonalnim cestama i Općinom Maglaj izgradi pristupne puteve i priključak na koridor Vc na dionici Medakovo – Ozimice, za potrebe budućeg rudnika.

Nejasni su navodi koji su izneseni odnosno stav BBM d.o.o. Sarajevo da nije spreman da trenutno sa Općinom Maglaj potpiše Ugovor o prijateljskom okruženju, odnosno da odustaju od ranije varijante koja je bila predložena, jer o tom stavu nismo zvanično obavješteni.

Općinsko vijeće Maglaj svojim Zaključkom broj: 02-05-1-1375/16 od 09.08.2016. godine je utvrdilo uslov da se ne daje saglasnost za dodjelu koncesije za eksploataciju uglja na ležištu „Brezove Dane“ sve dok se ne potpiše Ugovor o prijateljskom okruženju.

Ugovorom se regulišu pitanja od interesa za lokalnu zajednicu, između ostalog izgradnja putnih komunikacija kroz naseljena mjesta do ležišta uglja „Brezove Dane“ kao i javnih

komunikacija koje prolaze kroz eksploataciono polje, tako da je Općinsko vijeće Maglaj jedino nadležno da odustane od navedenog Ugovora, obzirom da je i uslovilo potpisivanje istog za davanje svoje saglasnosti na prijedlog ovog dokumenta.

Osim toga u prilogu zahtjeva nije dostavljena dokumentacija iz koje bi se moglo utvrditi o kakvom se drugom prijedlogu radi, ponudenom od strane BBM d.o.o. Sarajevo, a na osnovu kojeg bi se eventualno mogle izvršiti i provesti pripremni postupci za traženu Saglasnost Općinskog vijeća Maglaj.

Ukoliko se predlažu i navode novi prijedlozi i varijante rješenja po kojoj bi se za eksploatacija uglja sa lokaliteta "Brezove dane" koristili postojeći i novoprojektovani putni pravci do petlje na autoput koridor Vc, a zašto ne posjedujemo nikakvu dokumentaciju od Autocesta FBiH na osnovu koje bi se moglo utvrditi koji su to priključni prilazni putevi i na kojem lokalitetu se predlaže petlja za uključenje, potrebno je tražiti dostavljanje  **dodatne dokumentacija**.

**Dodatna dokumentacija** treba da sadrži – jasan i decidan prijedlog sa dovoljno relevantnih pokazatelja koji bi Služba koristila u pripremi materijala u predmetnom zahtjevu Ministarstva o kojem bi raspravljalo Općinsko vijeće Maglaj i na osnovu istog moglo donijeti odgovarajuće Zaključke i Odluke.

Za sve navedeno potrebno je tražiti hitan odgovor obzirom je u zahtjevu Ministarstva za dostavljanje Saglasnosti određen rok od 60 dana, jer će vjerovatno nastupiti i pauza u radu Općinskog vijeća radi godišnjih odmora.

Ukoliko se ne dostavi dodatna dokumentacija nećemo biti u mogućnosti objasniti lokalnom stanovništvu namjere budućeg koncesionara tako da ćemo Općinskom vijeću proslijediti dostavljeni zahtjev Ministarstva da o istom raspravi i odluči, bez posebnog objašnjenja.

Prijedlog Službe je da nam se dostavi sva potrebna dokumentacija i da se rok za dobijanje stava Općinskog vijeća po zahtjevu Ministarstva produži na 120 dana.


Predlažemo i održavanje sastanka ukoliko su BBM d.o.o. i Ministarstvo saglasni. Napominjemo, da je potrebno kod predlaganja rješenja osim problema transporta rude u zahtjevu i prijedlogu rješenja precizirati uticaj na okolinu sa tehnološkog aspekta.

DOSTAVLJENO:

1. Naslovu

2.a/a

POMOĆNIK OPĆINSKOG NAČELNIKA  
PO OVLAŠTENJU  
Nedžad Čatić





28.10.23  
846H

**BBM d.o.o SARAJEVO**  
Branislava Đurđeva 6  
71 000 Sarajevo

Zenica, 20.10.2023. godine

Vaš znak:

Naš znak: 04-14-10325-2/23

Predmet: **Odgovor, dostavlja se**  
Veza: *Vaš akt, broj: 1130/23 od 09.10.2023. godine*

Poštovani,

Dana 11.10.2023. godine zaprimili smo Vaš akt-“Vaš Odgovor br. 04-14-10325-1 od 08.09.2023. godine”, u kojem, između ostalog tražite da se Ministarstvo za privredu Zeničko-dobojskog kantona izjasni da li postoji javni interes za dodjelu koncesije za eksploataciju uglja na lokalitetu “Brezove dane” Općina Maglaj, a po Vašem Samoinicijativnom zahtjevu za dodjelu koncesije za eksploataciju uglja, u skladu sa Zakonom o koncesijama Zeničko-dobojskog kantona.

Obzirom da ste u Vašem aktu naveli da izražavate žaljenje što je Ministarstvu trebalo više od šest mjeseci da se očituje o Vašem Samoinicijativnom zahtjevu, nejasna nam je ova konstatacija i smatramo da je neophodno da Vas podsjetimo da je Ministarstvo od momenta prijema Vašeg Zahtjeva preduzelo mnogobrojne aktivnosti koje su Vam taksativno navedene i u dostavljenom aktu-“Odgovor”, broj: 04-14-10325-1 od 08.09.2023. godine. Shodno Vašim navodimo, ponavljamo da je Ministarstvo dana 08.09.2023. godine zaprimilo Vaš akt-“Podsjetnik-Zahtjev za urgenciju-Samoinicijativni zahtjev za dodjelu koncesije za eksploataciju uglja na području “Brezove dane”, Općina Maglaj, iz septembra 2014. godine”, broj: 1005/23 od 07.09.2023. godine u kojem ste, između ostalog tražili informaciju šta je urađeno po Vašem samoinicijativnom zahtjevu za dodjelu koncesije za eksploataciju uglja.

Shodno Vašem Zahtjevu za dodjelu koncesije za eksploataciju uglja na području “Brezovi dani”, Općina Maglaj od 21.03.2023. godine, Ministarstvo za privredu Zeničko-dobojskog kantona je uputilo Općini Maglaj akt-“Zahtjev za izdavanje saglasnosti Općinskog vijeća Maglaj za dodjelu koncesije za eksploataciju”, broj: 04-14-1076-1/23 od 15.05.2023. godine, a što Vam je poznato jer je i Vama dostavljen primjerak navedenog akta na znanje.

Dana 19.06.2023. godine Ministarstvo za privredu Zeničko-dobojskog kantona zaprimilo je od Općinskog vijeća Maglaj akt, broj: 02-45-1-901-1/23 od 12.06.2023. godine u čijem prilogu je dostavljen akt-“Dopuna zahtjeva broj: 04-14-1076-1/23 od 15.05.2023. godine za izdavanje saglasnosti Općinskog vijeća za dodjelu koncesije”, broj: 05-45-1-965/23 od 06.06.2023. godine (u daljem tekstu: Dopuna zahtjeva) od Općine Maglaj odnosno Službe za urbanizam, geodetske i imovinsko- pravne poslove.

Obzirom da je u aktu Dopuna zahtjeva Općina Maglaj, Služba za urbanizam, geodetske i imovinsko-pravne poslove, navela da su nejasni Vaši izneseni navodi odnosno stav iz Vašeg Zahtjeva za dodjelu koncesije za eksploataciju uglja na području "Brezovi dani", a koje je Ministarstvo za privredu Zeničko-dobojskog kantona navelo u svom aktu- "Zahtjev za izdavanje saglasnosti Općinskog vijeća Maglaj za dodjelu koncesije za eksploataciju", broj: 04-14-1076-1/23 od 15.05.2023. godine koji je upućen Općinskom vijeću Maglaj, a koji se odnose na činjenicu da ste zainteresirani da zajednički pronađete rješenje, odnosno da zajedno sa JP Autoceste Federacije BiH, Kantonalnim cestama i Općinom Maglaj izgradite pristupne puteve i priključak na koridor Vc Medakovo-Ozimice za potrebe budućeg rudnika, Općina Maglaj, Služba za urbanizam, geodetske i imovinsko-pravne poslove, u Dopuni zahtjeva traži **dostavljanje dodatne dokumentacije** iz koje bi se moglo utvrditi o kakvom se drugom prijedlogu radi koji nudite, a na osnovu kojeg bi se mogle izvršiti i provesti pripremni postupci za traženu saglasnost Općinskog vijeća Maglaj. U prilogu akta-"Odgovor", broj: 04-14-10325-1 od 08.09.2023. godine dostavljena Vam je kopija akta-"Dopuna zahtjeva broj: 04-14-1076-1/23 od 15.05.2023. godine za izdavanje saglasnosti Općinskog vijeća za dodjelu koncesije", broj: 05-45-1-965/23 od 06.06.2023. godine od Općine Maglaj odnosno Službe za urbanizam, geodetske i imovinsko-pravne poslove, na postupanje odnosno obavezu dostavljanja dodatne dokumentacije koju bi Ministarstvo za privredu Zeničko-dobojskog kantona proslijedilo putem Općinskog Vijeća Maglaj Službi za urbanizam, geodetske i imovinsko-pravne poslove u svrhu nastavka aktivnosti u postupku pribavljanja saglasnosti od Općinskog vijeća Maglaj.

Obzirom na činjenicu da niste postupili po zaprimljenom aktu Ministarstva-"Odgovor", broj: 04-14-10325-1 od 08.09.2023. godine, Ministarstvo za privredu ne može nastaviti dalje aktivnosti u postupku procjene javnog interesa i dodjele koncesije po Vašem Zahtjevu.

S poštovanjem,

DOSTAVLJENO:

1 x Naslovu

Putem Općinskog vijeća Maglaj za Službu za urbanizam, geodetske i imovinsko-pravne poslove, Općina Maglaj

1 x a/a

MINISTAR

Samir Šibonjić

