

**BOSNA I HERCEGOVINA
FEDERACIJA BOSNE I HERCEGOVINE
ZENIČKO DOBOJSKI KANTON
OPĆINA MAGLAJ**

**Općinska komisija za procjenu šteta
od prirodnih i drugih nesreća**

**IZVJEŠTAJ
o procijenjenoj šteti od obilnih padavina – poplave i klizišta
od 06.05.2018. godine**

Maglaj, maj 2018. godine.

SADRŽAJ

Uvod.....	3
1. Područje zahvaćeno obilnim padavinama - poplavama.....	4.
2. Uzroci i vrijeme nastanka.....	4.
3. Osnovne karakteristike uzroka štete.....	4.
4. Veličina zahvaćenog područja.....	5.
5. Ljudske žrtve.....	5.
6. Povrijeđene osobe.....	5.
7. Broj oboljelih osoba.....	5.
8. Broj poplavljenih domaćinstava i osoba.....	5.
9. Angažovane snage i sredstva.....	5.
10. Pomoć u spašavanju stanovništva i materijalnih dobara.....	6.
11. Bolesti stanovništva i životinja, te mjere sprječavanja oboljenja.....	6.
12. Premještanje i evakuacija.....	6.
13. Prekid proizvodnje.....	6.
14. Prekid nastave u školama.....	6.
15. Stručna kontrola procjene šteta.....	6.
16. Mjere sa finansijskim pokazateljima.....	6.
17. Prilozi (tablice, obrasci, foto i druga dokumentacija).....	12.

UVOD

Općinska komisija za procjenu šteta od prirodnih i drugih nesreća Općine Maglaj, imenovana Rješenjem Općinskog načelnika broj: 01-49-1062/18 od 07.05.2018. godine, sačinila je ovaj Izvještaj u skladu sa odredbama člana 29. Uredbe o jedinstvenoj metodologiji za procjenu šteta od prirodnih i drugih nesreća („Službene novine FBiH“, broj 75/04, 38/06, 52/09, 56/09, 36/14).

U skladu sa članom 2. stav 1. alineja 2 i 3 naprijed navedene Uredbe o jedinstvenoj metodologiji za procjenu šteta od prirodnih i drugih nesreća definirano je slijedeće i podrazumijeva da je:

- Poplava djelovanje unutarnjih voda (tekućih i stajaćih) što se smatra (povremeno) stihijsko plavljenje terena (doline većih vodotoka) uslijed izlivanja voda iz vodotoka, prelijevanje vode preko obrambenih nasipa i brana i proboja nasipa, odnosno rušenja brana i drugih zaštitnih hidro-građevinskih objekata.
- Poplavom od djelovanja podzemnih voda, smatra se plavljenje terena (nizijska područja) uslijed nepovoljne hidrološke situacije, kao i zbog sporog odvođenja tih voda (neizgrađenost i nedovoljan kapacitet odvodne mreže).

Nakon proglašenja prirodne nesreće na području općine Maglaj 06.05.2018. godine (Odluka o proglašenju stanja prirodne nesreće na cjelokupnom području općine Maglaj usljed obilnih padavina – poplave i klizišta broj: 01-49-1046/18) formirano je 3 stručne komisije za evidentiranje i procjenu štete. Svaka stručna komisija sastoji se od jedne stručne osobe za oblast građevinarstva i jedne osobe iz oblasti poljoprivrede, te drugih stručnih lica. Zadatak stručnih komisija je da u saradnji sa predsjednicima Vijeća MZ-a na terenu izvrše procjenu nastalih šteta na poljoprivrednim usjevima, stambenim, poslovnim, privrednim i drugim objektima, infrastrukturnim objektima i drugim objektima u državnom vlasništvu, na način da prikupljaju podatke o materijalnim štetama na određenim obrascima, dokumentuju utvrđene štete (fotografisanje i drugi način) i vrše objedinjavanje podataka za utvrđene štete, a shodno Uredbi o jedinstvenoj metodologiji za procjenu šteta od prirodnih i drugih nesreća („Službene novine Federacije Bosne i Hercegovine“, broj: 75/04, 38/06, 52/09, 56/09, 36/14).

Shodno članu 26. Uredbe, Općinska komisija je pregledala obrasce imenovanih stručnih komisija, a sve u cilju što potpunijeg sačinjavanja Izvještaja o procjeni šteta od obilnih padavina - poplave na području općine Maglaj, te su podaci obrađeni kako bi se dobile tabele rezultata procjene štete, u skladu sa članom 27 Uredbe, koje su prilog ovom Izvještaju.

Izvještaj sadrži: područja zahvaćena obilnim padavinama i poplavama, uzroke štete i datum nastanka štete, osnovne karakteristike uzroka štete, podatke o veličini zahvaćenog područja, ljudske žrtve, lakše i teže povrijeđene osobe, oboljele, broj domaćinstava i osoba zahvaćenim poplavama, angažovane snage i sredstva, pomoć u spašavanju stanovništva i materijalnih dobara, bolesti stanovništva i životinja, premještanje i evakuaciju, prekide proizvodnje, nastave u školama, stručnu kontrolu, te konkretne mjere sa finansijskim pokazateljima.

Namjera je da se navedenim Izvještaju utvrdi tačna vrsta i veličina šteta na materijalnim dobrima, u vrijednosnim pokazateljima, područje, vrijeme i uzroke nastanka štete, koja se određuje prema korisnicima i vlasnicima materijalnih dobara na kojima je šteta nastala.

Krajnji rezultat, odnosno cilj je da se utvrde konkretne mjere za otklanjanje nastalih šteta, te utvrđivanje gubitaka u društvenom bogatstvu.

1. Područje zahvaćeno obilnim padavinama - poplavom

Obilne padavine koje su zahvatile područje općine Maglaj, koje su prouzrokovale poplave na područjima duž korita rijeka i klizanje terena sa posljedicama u vidu oštećenja stambenih i drugih objekata, blokadu cestovnog saobraćaja i oštećenje poljoprivrednog i šumskog zemljišta, te je dana 06.05.2018. godine donesena Odluka o proglašenju stanja prirodne nesreće na dijelu općine Maglaj usljed obilnih padavina - poplave broj: 01-49-1046/18. Dakle, članom 1. pomenute Odluke definisano je da je prirodnom nesrećom uslijed obilnih padavina - poplave, ugrožen dio općine Maglaj i to: Jablanica, Bijela Ploča, Gornji i Donji Rakovac, Maglaj grad sa Starim gradom i Omerdinim Poljem, Misurići, Liješnica i Moševac.

2. Uzroci i vrijeme nastanka poplava

Uzrok poplava su obilne kišne padavine u kraćem vremenskom periodu. Rijeke, Jablanica, Liješnica i Bistrica, zajedno sa svojim pritokama nabujale su i prouzrokovale značajne štete na područjima mjesnih zajednica duž obala.

3. Osnovne karakteristike uzroka poplava

Osnovna karakteristika uzroka nedavnih poplava leži u činjenici da je velika količina padavina padala u kraćem vremenskom periodu, izazivajući velike bujice koje su se za nekoliko sati slile u korita potoka i rijeka, što je uzrokovalo plavljenje većinom nizinskih naselja i pojavu velikog broja odrona na terenu destabiliziranom enormnom količinom padavina.

Pored gore navedenih prirodnih faktora, nastanak stanja prirodne nesreće na području općine Maglaj, nastanak poplava i klizišta uzrokovan je i nizom drugih razloga, a to su:

- Smanjena vodopropusnost rijeka, potoka i korita kanala zbog neuređenosti istih i uzurpacije od strane građana, tako da raslinje i uzurpacije smanjuje protok vode,
- Jednostrano podizanje kota zemljišta na obalama rijeka koji nisu privedeni krajnjoj namjeni i funkciji privođenja trajnoj namjeni zemljišta, bez odgovarajućih mjera regulacije na obalama rijeka, čime je smanjena protočna moć korita rijeke Bosne i onemogućeno razlijevanje visokih voda po priobalnom zemljištu,
- Neregulirana odvodnja površinskih voda odvodnim objektima – kanalima na cestama i uz cestovne pojase,
- Neregulirana odvodnja površinskih voda oko građevinskih objekata i na poljoprivrednim površinama,
- Nepročišćen decenijski star kanalizacioni sustav za odvodnju otpadnih i površinskih voda,
- Neplanskom gradnjom građevinskih objekata i ne pridržavanjem građevinsko – tehničkih normi na nestabilnim terenima,
- Poremećajem stabilnosti zemljišta usljed zasjecanja kosina i nekontrolisane sječe šuma
- Uništavanje znakova za ograničenost opterećenja cesta, zbog čega dolazi do prolamanja dionica puta i stvaranja odrona i klizišta u putnom pojasu,
- Neadekvatna i bez prateće dokumentacije izrada ili sužavanje postojećih propusta, potpornih zidova i mostova na kanalima uz puteve, potocima i rijekama.

Svi naprijed navedeni razlozi, osim atmosferskih padavina su posljedica dugogodišnjeg negativnog djelovanja ljudskog faktora, koji usložnjavaju predmetnu problematiku, te čine prostor općine Maglaj izuzetno ranjivim i podložnim za nastanak stanja prirodne nesreće i pri jakim atmosferskim padavinama.

Navedeni razlozi koji su prouzročili nastanak stanja prirodne nesreće se generalno mogu dovesti u vezu i sa nastankom kako poplava tako i klizišta, uz opću ocjenu da za nastanak ovih poremećaja najčešće je uzročnik ljudski faktor. S tim u vezi Komisija je mišljenja da se naprijed navedeni negativni faktori

trebaju otklanjati blagovremeno kroz poduzimanje preventivnih mjera zaštite, čime bi se u većini slučajeva izbjegla mogućnost nastanka prirodnih nesreće i drugih tehničko-tehnoloških nesreća, a sa njima i štetne posljedice (neposredne štete, troškovi vezani za neposredne štete, troškove zaštite i spašavanja i posredne štete).

4. Veličina područja zahvaćenog poplavama

Prirodnom nesrećom u vidu obilnih padavina i poplave zahvaćen je dio općine Maglaj.

5. Ljudske žrtve

Ljudskih žrtava za vrijeme prirodne nesreće nije bilo.

6. Povrijeđene osobe

Teže i lakše povrijeđenih osoba za vrijeme poplava također nije bilo.

7. Broj oboljelih osoba

Oboljelih osoba zbog izvanrednih uslova života nije bilo.

8. Broj domaćinstava i osoba zahvaćenih prirodnom nesrećom

Prirodnom nesrećom (poplava i klizišta) uključujući ugrožene objekte i poljoprivrednu proizvodnju zahvaćeno je domaćinstva sa oko članova. Obradeno je ukupno objekata za procjenu šteta.

9. Angažovane snage i sredstva

Sa ciljem zaštite od poplava i vodenih bujica, Općinski štab civilne zaštite Maglaj je, u toku 06. maja 2018. godine, angažirao mehanizaciju preduzeća Hajdić doo. a u narednom periodu i drugih privrednih subjekata: Geo put Maglaj,, KJD, sa ciljem čišćenja nanosa materijala koji su došli uz poplavu, krutog otpada i drugih stvari.

Razmjere prirodne nesreće su bile velike tako da je 06. maja 2018. godine došlo do plavljenja objekata u naseljima Omerdino Polje, Bijela Ploča, Jablanica, Liješnica, Maglaj grad, Moševac, Misurići, G. i D. Rakovac, te u drugim naseljima.

Angažirana je Profesionalna vatrogasna jedinica Maglaj čiji su pripadnici vršili upozoravanje stanovništva u ugroženim naseljima.

U MZ u kojima su radila Vijeća MZ, samoorganizovano su pristupili sklanjanju stanovništva.

Dakle, na zaštiti i spašavanju ljudi i materijalnih dobara, angažovane su bile slijedeće snage civilne zaštite: Općinski štab civilne zaštite, PVJ za zaštitu od požara, KJD Maglaj

10. Pomoć u spašavanju stanovništva i materijalnih dobara

Do završetka ovog izvještaja općina Maglaj nije dobila novčanu pomoć od viših nivoa vlasti kao ni inozemstva.

11. Epidemije i bolesti stanovništva i životinja, te mjere sprječavanja

Pojave epidemije i žarišta zaraznih bolesti, kao posljedice poplave, nije bilo.

12. Premještanje i evakuacija

Nije bilo organizirane akcije premještanja i evakuacije stanovništva i materijalnih dobara, građani na ugroženom području su se samoorganizirali.

13. Prekid proizvodnje

Nije bilo prekida u proizvodnji.

14. Prekid nastave u školama

Nije bilo prekida nastave u školama.

15. Stručna kontrola procjene šteta

Općinska komisija za procjenu šteta i ostale stručne Komisije imale u svom sastavu dovoljno stručnog kadra iz svih oblasti u kojima je nastala materijalna šteta, nije rađena dodatna stručna kontrola procjene šteta.

16. Mjere sa finansijskim pokazateljima

Općinska komisija za procjenu šteta od prirodnih i drugih nesreća, zajedno sa stručnim komisijama za procjenu šteta, je izvršila procjenu štete na materijalnim dobrima u vlasništvu pravnih lica i građana, te objektima komunalne infrastrukture i ostalim materijalnim dobrima na kojima je šteta nastala.

S obzirom na obim štete i iznos na koji je ista procijenjena, potrebno je sanirati nastalu štetu kroz obezbjeđenje određenih finansijskih sredstava u skladu sa izvršenom procjenom i mogućnostima. Ukupan procijenjeni iznos šteta nastalih usljed obilnih padavina – poplave i klizišta je Ukupna procijenjena šteta nastala na stambenim, pomoćnim objektima i privrednim objektima, infrastrukturnim objektima i u poljoprivredi iznosi 2.767.117,00KM.

TABELA 1
ZBIRNI PREGLED ŠTETA PO VRSTAMA MATERIJALNIH DOBARA I VLASNIŠTVU

	Ukupna šteta (u hiljadama KM)			Na mat.dobrima u vlasništvu pravnih osoba (u hiljadama KM)			Na mat.dobrima u vlasništvu građana (u hiljadama KM)		
	∑	Na oštećenim mat. dobrima	Na uništenim mat. dobrima	∑	Oštećenim	Uništenim	∑	Oštećenim	Uništenim
1	2	3	4	5	6	7	8	9	10
UKUPNO¹	2.767,117	2.631,074	146,043	2.398,064	2.398,064	-	369,053	223,010	146,043
ZEMLJIŠTE	48,250	-	48,250	-	-	-	48,250	-	48,250
GRAĐEVINSKI OBJEKTI	2.611,964	2.569,074	4,640	2.336,064	2.336,064	-	227,650	223,010	4,640
OPREMA	3,700	-	3,700	-	-	-	3,700	-	3,700
DUGOGODIŠNJI ZASADI	5,582	-	5,582	-	-	-	5,582	-	5,582
ŠUME I DIVLJAČI	-	-	-	-	-	-	-	-	-
ŽIVOTINJE, PERAD I AKVAKULTURA	6,455	-	6,455	-	-	-	6,455	-	6,455

OBRтна SREDSTVA	77,416	-	77,416	-	-	-	77,416	-	77,416
KULTURNA DOBRA	-	-	-	-	-	-	-	-	-
SREDSTVA U DOMAĆINSTVU	-	-	-	-	-	-	-	-	-
OSTALA MATERIJALNA DOBRA	-	-	-	-	-	-	-	-	-
TROŠKOVI IZAZVANI ŠTETOM	62,000	62,000	-	62,000	62,000	-	-	-	-
INDIREKTNA ŠTETA	-	-	-	-	-	-	-	-	-

Napomena: Horizontalno zbrajanje ne slaže se za iznos troškova i indirektnе štete, jer ovi iznosi nisu mogli biti prikazani ni kao oštećena ni kao uništena materijalna dobra.

Tabelarni prikaz šteta na infrastrukturnim objektima

Kompletan terenski rad je završen dana. godine, a što obuhvata obilazak 72,90,0 km puteva, ulica i mostova. Paralelno sa terenskim obavljan je i kancelarijski-administrativni rad.

R.B.	Naziv putne dionice	dužina lokalne ceste [km]			Procijenjena šteta [KM/km]		
		UKUPNA dužina puta (km)	Asfaltni kolovoz (km)	Makadamski kolovoz (km)	Štete iz obrseca Š-01 u [KM]	Troškovi proizvedeni interventnim radovima na omogućavanju prohodnosti puta tokom padavina a kao posljedica odrona i klizišta u [KM]	Ukupno [KM] [10+11]
1	2	3	4	5	9	10	11
1	Bijela ploča -Jablanica-Donji Rakovac	7,50	3,80	3,70	326362,00		326.362,00
2	Jablanica-Gornji Rakovac	3,20	1,70	1,50	227622,00		227.622,00
3	Borik-Gornji Ulišnjak	4,40	0,70	3,70	75914,00		75.914,00
4	Donji Ulišnjak-Straište	2,00	1,00	1,00	83682,00		91.982,00
5	Donja Bočinja-Gornja Bočinja	4,50	1,20	3,30	129100,00		129.100,00
6	Donja Kosova-Topola-Šljivice	4,30	2,80	1,50	121319,00		121.319,00
7	Donji Moševac-Gornji Moševac-Ravna	4,20	0,90	3,30	60475,00		60.475,00
8	Bistrica-Ravna	5,00	2,45	2,55	435924,00		435.924,00
9	Ravna -Oručje	3,50	2,70	0,80	57.464,00		57.464,00
10	Misurići(petlja) - Ošve-Oručje	10,10	2,40	7,70	461394,00		461.394,00
11	Liješnica (petlja)-Gornji Bradići	8,00	8,00	0,00	38084,00		38.084,00
12	Gornja Liješnica /mlin)-Tujnica	2,80	2,80	0,00	31078,40		31.078,40
13	Novi Šeher-Strupina-Tujnica	5,00	4,40	0,60	16400,00		16.400,00
14	Novi Šeher-Čobe-Kopice	4,70	4,70	0,00	13100,00		13.100,00
15	Novi Šeher-Domislica-Brezove Dane	4,20	2,10	2,10	31800,00		31.800,00
16	Novi Šeher-(raskrižje)-Galovac-Tujnica	3,00	1,20	1,80	51850,00		51.850,00
17.	Mladoševica-Brezove dane	2,00	2,00	0,00	9.200,00		9.200,00
18.	Nekategorisani putevi				126.430,00		126.430,00
	UKUPNO:	76,40	42,85	33,55	2.336.064,40		2.336.064,40

Šteta nastala na stambenim, pomoćnim objektima i poslovnim prostotima iznosi 231.970KM. Ukupne štete nastale u oblasti poljoprivrede, kao što su poljoprivredno zemljište, oprema u poljoprivredi, dugogodišnji nasadi voća, životinje i perad, te obrtna sredstva, procijenjene su u

iznosu od 142,343 (izraženo u hiljadama KM). Od toga je cijeli iznos štete na uništenim materijalnim dobrima su 142,343 (u hiljadama) KM.

Šteta u vlasništvu pravnih lica nema.

Štete u poljoprivredi su nastale usljed velikih padavina, poplava i klizišta, pri čemu su uništeni usjevi žitarica, trava, povrtnog i krmnog bilja, oštećeni dugogodišnji nasadi voća, oštećeni plastenici, te uništena pčelinja društva.

Ukupna šteta na privrednim subjektima je mala i iznosi 4.320KM na objektu Šumsko privrednog društva ZE-DO kantona u Jablanici.

CESTOVNA INFRASTRUKTURA:

Druga po redu prioriteta je sanacija oštećene cestovne infrastrukture, o čijem značaju za lokalno stanovništvo ne treba mnogo govoriti. Većina putnih pravaca, koji su za vrijeme prirodne nesreće bili blokirani, sada su prohodni, ali nisu u zadovoljavajućem stanju, te je potrebno poduzeti adekvatne mjere na njihovoj sanaciji, odnosno rekonstrukciji, zavisno od stepena oštećenja. S velikim naporima se do danas obezbjeđivala prohodnost puteva i interveniše se stalno na lokalnim putevima obzirom da je putna infrastruktura još uvijek ugrožena klizištem te se kontinuirano radi na uspostavi nesmetane komunikacije u cilju sanacije na terenu. Iznos štete na infrastrukturi (lokalni putevi i mostovi) je 2.336.064,40KM, prikazan na prethodnoj tabeli.

SANACIJA KLIZIŠTA:

Usljed obilnih padavina na području općine Maglaj došlo je do pojave manjeg broja klizišta koja prijete stambenim i pomoćnim objektima i infrastrukturi, a koja su kao takva identifikovana od strane stručnih timova formiranih od strane Općinskog štaba civilne zaštite.

Sva evidentirana klizišta trebaju biti upisana u jedinstveni Registar klizišta, koji treba da se izradi, odnosno katastar klizišta, nad kojima se treba vršiti redovan monitoring, te sanacija kada se za to steknu uslovi, a do tada poduzeti odgovarajuće preventivne mjere, uz konsultacije sa stručnim licima, prije svega, geološke struke.

Pored svega navedenog, ništa manje značajne nisu mjere sanacije ostalih navedenih šteta po oblastima, u skladu sa prioritetima i finansijskim mogućnostima.

Prirodne nepogode od posljedica poplava i klizišta koje su zadesile dio općine Maglaj u razdoblju od 05.05.2018. do 06.05.2018. godine po intenzitetu i obimu štete su približno u kratkom vremenu pokazale sve nedostatke i propuste koji su činjeni ili se čine prilikom izgradnje stambenih, industrijskih i infrastrukturnih objekata, kao i njihovog održavanja, što se posebno odnosi na cestovnu infrastrukturu u mjesnim zajednicama (ceste, propusti, odvodni kanali, zaštitni pojas itd.), nepravilnu gradnju svih vrsta građevinskih objekata, ne održavanje vodotoka, uzurpaciju zaštitnih zona vodotoka itd. Općinska Komisija za procjenu šteta je mišljenja da se svi naprijed navedeni negativni faktori trebaju otklanjati blagovremeno kroz preventivne mjere zaštite čime bi se u najvećoj mjeri preduprijedile mogućnosti za nastanak prirodne nepogode.

Kada su u pitanju klizišta poznata je činjenica da je općina Maglaj jedna od najugroženijih općina na prostoru Zeničko-dobojskog kantona. Podatak da je klasificirano *geološki* kao „*nestabilan*“ i „*uvjetno nestabilan*“ teren koji je podložan klizanju tako da broj evidentiranih i obrađenih klizišta i odrona ne predstavlja posebno iznenađenje, ali predstavlja ozbiljno upozorenje u nužnosti primjene građevinskih i geoloških standarda kod gradnje i održavanja objekata i infrastrukture na ovakvim terenima. Komisija je mišljenja da je potrebno

intervenirati u što kraćem roku na stabilizaciji klizišta, pogotovo kod gore navedenih prioriteta, jer se svakim danom povećava opseg štete, posebno u slučaju novih intenzivnijih padavina, koje mogu dovesti to težih posljedica i znatno većih šteta. Neophodno je ubrzano raditi po Zaključcima Općinskog vijeća koji uređuju svojim smjericama ovu oblast i način zbrinjavanja stanovništva.

Poplave koje su prouzrokovali vodotoci u unutrašnjosti općine, u maju 2018. godine ukazuju da se u kontinuitetu, već duže vremensko razdoblje pričinjavaju štete posebice poljoprivrednoj proizvodnji i cestovnoj infrastrukturi, što upućuje na opći zaključak, a što je i jedinstven stav Komisije, da je neophodno nastaviti sa uređenjem i regulacijom korita i odvodnih kanala, sa jasno utvrđenom dinamikom na prostoru svih mjesnih zajednica, kao i rekonstrukcijom mnogobrojnih mostova (pločastih propusta), koji su „usko grlo“ za nesmetani protok vode kod povećanog vodostaja.

Također, mišljenje Komisije da je evidentna uzurpacija građana kako na vodotocima tako i drugim oblastima, posebice uz ceste gdje se onemogućava održavanje odvodnih kanala, te je nužno angažiranje inspeksijskih organa.

Općina Maglaj je u planiranju Budžeta za svaku godinu predvidjela određena sredstva za zaštitu i spašavanje i uz sredstva posebne naknade za zaštitu od prirodnih i drugih nesreća za poduzimanje preventivnih i operativnih mjera zaštite od prirodnih i drugih nesreća i za otklanjanje posljedica koje one prouzrokuju. Međutim, ta sredstva ni izbliza ne mogu da zadovolje potrebe u ovoj oblasti, pogotovo u uvjetima nastanka stanja prirodne i druge nesreće. S tim u svezi očekujemo i apeliramo na Vladu Zeničko-dobojskog kantona i Vladu Federacije BiH, da za potrebe sanacije nastalih šteta na prostoru općine Maglaj izdvoji veća finansijska sredstva i stavi ih na raspolaganje općini koja, s ozirom na skromni Budžet neće moći u skorije vrijeme narušeno stanje dovesti u normalu.

Mišljenja smo da trenutna raspoloživa finansijska sredstva za saniranje posljedica prirodne nesreće ne mogu zadovoljiti potrebe za stvarnom i ukupnom sanacijom nastalih šteta, već da treba djelovati prema prioritetima a to je sanacija klizišta i odrona koji ugrožavaju stambene i infrastrukturne objekte (ceste, propuste, mostove, cestovne pojase, objekte vodoopskrbe) i vodotoke unutar općine koji plave stambene i pomoćne objekte i objekte infrastrukture.

Ove aktivnosti treba provoditi što hitnije i na način koji će osigurati potrebnu stabilizaciju ugroženog terena iz razloga što se situacija na terenu može svakim danom pogoršati usljed novih atmosferskih padalina, posebice na već ugrožene i oštećene prostore.

Takođe, mišljenje preovladava da po osiguranju većih finansijskih sredstava za ove namjene treba pristupiti trajnoj sanaciji svih ugroženih lokaliteta, kako se u narednom razdoblju ne bi ponovile materijalne štete na već narušenim prostorima.

Na kraju Općinska komisija je mišljenja da je urađena globalna procjena nastalih šteta i neophodno je inicirati kod viših nivoa vlasti na obaveznom unapređenju sistema obavještanja stanovništva kao i obaveznog opremanja svih civilnih zaštita u vertikalnoj odgovornosti kao i općinskih posebno.

Pored opreme službi civilne zaštite kao i drugih subjekata u sistemu zaštite i spašavanja u smislu spašavanja imovine i lica neophodno je pristupiti dosljednoj primjeni propisa koji uređuju ovu oblast.

Navedene mjere za saniranje posljedica prirodne nesreće zahtijevaju finansijska sredstva koja je nemoguće u potpunosti obezbijediti kroz Budžet Općine Maglaj, tako da je neophodna podrška viših nivoa vlasti i fondova međunarodne pomoći.

17. Prilozi (tablice, obrasci, foto i druga dokumentacija)

U prilogu se nalaze rezultati obrade procjene šteta u skladu sa članom 27. Uredbe i to:

1. Tablice

- a) Tablica – 1 - Zbirni pregled šteta po vrstama materijalnih dobara i vlasništvu;
- b) Tablica – 2 - Pregled šteta po oblastima djelatnosti za pravne osobe;
- c) Tablica – 3 - Pregled šteta u privatnom vlasništvu;
- d) Tablica – 4 - Pregled šteta po vrstama i skupinama materijalnih dobara i vlasništvu;
- e) Tablica – 5 - Pregled građevina, stanova, poslovnih prostora, domaćinstava i osoba u uništenim stanovima i privatnim kućama;
- f) Tablica – 7 - Pregled troškova Federacije, kantona, grada, općine i pravnih osoba, po vrstama troškova;
- h) Tablica – 8 - Pregled šteta na neosiguranim materijalnim dobrima, po vrstama i skupinama dobara i vlasništvu;
- i) Fotografije snimljene na CD-ove

ZAVRŠNE NAPOMENE:


Svi ostali podaci, popratna dokumentacija, sve fotografije u digitalnoj formi, obrasci stručnih komisija za evidentiranje i procjenu šteta (Š-obraci), nalaze se u Službi civilne zaštite Općine Maglaj kao i ostali prilozi isti će biti upućeni shodno Jedinствenoj metodologiji za procjene šteta od prirodnih i drugih nesreća prema Kantonalnoj komisiji za procjene šteta u ZDK i Federalnom zavodu za statistiku .


Pored navedenog, postoje objekti koji su ugroženi klizištem, ali na kojima još nije nastala šteta, te ih komisija nije mogla uzeti u razmatranje. Monitoring klizišta i takvih objekata trebaju kontinuirano provoditi nadležne službe, kao i preduzeti preventivne mjere do konačne sanacije klizišta, odnosno objekata, uz konsultacije sa stručnim licima, prije svega, geološke struke.


Također je potrebno napomenuti da se komisija nije mogla u svim slučajevima upuštati u preciznu procjenu oštećenja od ove prirodne nesreće, kada su u pitanju objekti koji su već bili oštećeni ili usljed klizišta. Tako da će se ti slučajevi biti posebno tretirani od strane sudskih vještaka odgovarajuće struke, ako dođe do eventualne nadoknade štete.


Općinska Komisija:


1. Fuad Hajrulahović, dipl. ing. arh, predsjednik
2. Anto Maglica, dipl. ing. tehn., član
3. Zijad Džaferović, dipl. ing. građ., član
4. Enisa Hatičić, dipl. ing. građ. član
5. Satka Huskić, polj. Tehn., član
6. Damir Delić, mr.sci.sig. član














DOSTAVLJENO:

1. Općinsko vijeće
2. Služba CZ
3. a/a



OPĆINSKI NAČELNIK
Mirsad Mahmutagić



PODRUČJE: Maglaj

Općina

TABELA - 1

Uzrok štete i godina nastanka

Poplava i blizina
2018

u biljadama KM

ZBIRNI PREGLED ŠTETA PO VRSTAMA MATERIJALNIH DOBARA I VLASNIŠTVU

	Ukupna šteta			Na mat. dobrima u vlasništvu pravnih osoba			Na mat. dobrima u vlasništvu građana		
	vrsta	Na odlicima mat. dobara	Na neodlicima mat. dobara	vrsta	odlicima	neodlicima	vrsta	odlicima	neodlicima
UKUPNO ¹⁾	2.767,117	2.631,074	146,043	2.398,064	2.598,064	—	369,053	223,010	146,043
ZEMLJIŠTE	48,250	—	48,250	—	—	—	48,250	—	48,250
GRADEVINSKI OBJEKTI	2.611,969	2.569,074	4,640	2.336,069	2.336,069	—	227,650	223,010	4,640
OPREMA	3,700	—	3,700	—	—	—	3,700	—	3,700
DUGOGODIŠNJI ZASADI	5,582	—	5,582	—	—	—	5,582	—	5,582
ŠUME I DIVLJAČ									
ŽIVOTINJE, PERAD I AKVAKULTURA	6,455	—	6,455	—	—	—	6,455	—	6,455
OBRTNA SREDSTVA	77,416	—	77,416	—	—	—	77,416	—	77,416
Kulturna dobra									
Dobra u domaćinstvu									
OSTALA MATERIJALNA DOBRA									
TROŠKOVI IZAZVANI ŠETOM	62,000	62,000	—	62,000	62,000	—	—	—	—
INDIREKTNA ŠTETA	xxx	xxx	xxx	xxx	xxx	xxx	xxx	xxx	xxx
ŠTETE NA VOJNIM SREDSTVIMA									

¹⁾ Izračunavanje obimnog štete na osnovu izvješća o materijalnim štetama, po svim vrstama materijalnih dobara.

xx - ako odlicima na koje ne postoji materijalna šteta

u Maglaj 25.05.2018

ČLANOVI KOMISIJE

1. [Signature]
2. [Signature]
3. [Signature]
4. [Signature]
5. [Signature]
6. Damir Dedić

OBJAŠNJENJE ZA TABELU-1

Opće napomene

U obradu ulaze slijedeći obrasci, iz kojih se prenose pitanja koja se dalje navode:

- obrazac Š-01 (objekti) - pitanja od 1-19
 - obrazac Š-02 (oprema) - pitanja od 1-17;
 - obrazac Š-03 (ostala materijalna dobra) - pitanja od 1., 2. i 3., 4., 5., 6., 7. i tabela 1.;
 - obrazac Š-04 (kulturna nepokretna dobra) - pitanja od 1-17;
 - obrazac Š-05 (kulturna pokretna dobra) - pitanja od 1-16;
 - obrazac Š-06 (troškovi indirektno štete) - pitanja od 1.-7. i tabela 1.;
- Ako je radena globalna procjena šteta u obradu ulaze i odgovarajući podaci iz:
- Š-01/1 (za stambene i druge vrste građevina);
 - Š-03/1 (za namještaj i druge predmete u domaćinstvu)

U svim tabelama rezultata štampaju se samo redovi za koje ima podataka.

Napomene, odnosno fusnote date uz neke tabele treba odštampati na tabelama sa rezultatima, jer su namjenjene korisnicima podataka.

Zaglavlje tabele

- Obrazac Š-01- pitanja 4., 12. i 18.;
- Obrazac Š-02- pitanja 11. i 15.;
- Obrazac Š-03- kolone 7. i 8. iz tabele 1., a vlasništvo iz odgovora na pitanja 4. Ako je vlasništvo pravnih lica, na ova pitanja mora da postoji šifriran odgovor, dok nule kao odgovor označavaju da je obrazac popunjen za sredstva u vlasništvu građana;
- Obrazac Š-04 pitanja 4., 13. i 17. i Š-05 - pitanja 4., 12. i 16 (zbir oba podatka);
- Obrazac Š-06 - podaci iz kolone 3.

Predkolona tabele

Osnovna podjela materijalnih dobara data je prema Nomenklaturi iz Priloga broj 2.

Predkolona tabele formira se iz slijedećih obrazaca:

Zemljište iz obrasca Š-03 (tabela 1.)

Građevinski objekti iz obrasca Š-01 i tabele Š-02 /1, ako je obavljena i globalna procjena štete.

Oprema iz obrasca Š-02 za materijalna dobra u vlasništvu pravnih osoba i obrasca Š-03, za materijalna dobra u vlasništvu građana (tabela 1, tačka 6.)

Dugogodišnji zasadi, šume i divljači, životinjski fond, perad i akvakultura i obrtna sredstva iz obrasca Š03 (odgovarajuće tačke iz tabele 1.)

Kulturna dobra iz obrazaca Š04 i Š05

Oprema u domaćinstvu iz obrasca Š03 (tabela 1, tačka 7.) i tabele Š03/1, ako je obavljena globalna procjena štete

Ostala materijalna dobra iz obrazaca Š06 i Š03 (tabela 1. tačka 8.).

Troškovi izazvani štetom iz obrasca Š06

Indirektna šteta iz obrazaca Š06 i Š03 (tabela 1. tačka 9.).

Štete na vojnim sredstvima iz rezultata koje je dostavio nadležni vojni organ.

PREGLED ŠTETA PO OBLASTIMA DJELATNOSTI ZA PRAVNA LICA

PODRUČJE

Maglaj

Općina

Uzrok šteta i godina nastanka

Poplave i klizišta

DJELATNOST	Broj pravnih lica i grobina	Ukupna šteta (4+5+6+7)	Šteta na materijalnim dobrima		Tržkovi	Indivikna šteta
			učinom	učinom		
1	2	3	4	5	6	7
UKUPNO	1	4.320	4.320	—	—	—
Industrija i rudarstvo						
Poljoprivreda i ribarstvo						
Veterinarstvo						
Šumarstvo	1	4.320	4.320	—	—	—
Vodoprivreda						
Gradvinarstvo						
Promet i veze						
Trgovina						
Ugostiteljstvo i turizam						
Zanatstvo						
Stambeno-komunalne djelatnosti						
Financijske i druge usluge						
OSTALE DJELATNOSTI						
obrazovanje, znanost i kultura						
zdravstvo i socijalna zaštita, ostale organizacije						
SREDSTVA U NADLEŽNOSTI VOJSKE FEDERACIJE						

u Maglaju 25.05.2018

ČLANOVI KOMISIJE

1. _____

2. _____

3. _____

4. _____

5. _____

6. Damir Delić

OBJAŠNJENJE ZA TABELU 2 - PREGLED ŠTETA PO
OBLASTIMA DJELATNOSTI ZA PRAVNA LICA

Opće napomene

U obradu ulaze slijedeći obrasci, iz kojih se prenose pitanja koja se dalje navode:

obrazac Š-01(objekti) -pitanja od 1-19
obrazac Š- 02 (oprema) - pitanja od 1-17;
obrazac Š- 03 (ostala materijalna dobra) - pitanja od 1., 2. i 3., 4., 5., 6.,7. i tabela 1.;
obrazac Š- 04 (kulturna nepokretna dobra) - pitanja od 1-17;
obrazac Š- 05 (kulturna pokretna dobra) - pitanja od 1-16;
obrazac Š- 06 (troškovi i indirektna šteta) - pitanja od 1.-7. i tabela 1.;

Ako je rađena globalna procjena šteta u obradu ulaze i odgovarajući podaci iz:

Š- 01/1 (za stambene i druge vrste građevina);
Š- 03/1 (za namještaj i druge predmete u domaćinstvu)

U svim tabelama rezultata štampaju se samo redovi za koje ima podataka.

Napomene, odnosno fusnote date uz neke tabele treba odštampati na tabelama sa rezultatima, jer su namjenjene korisnicima podataka.

Zaglavlje tabele

Obrasci Š01, Š02, Š03, Š04, Š05 (ista pitanja kao za tabelu 1.)
Obrazac Š06-kolona 3 za troškove i indirektnu štetu, dok se ostala materijalna dobra dijele na oštećena i uništena (kolone 4. i 5. u tabeli).

Kolona 2. dobije se prebrojavanjem različitih brojeva iz te djelatnosti.

Predkolona tabele

Svi obrasci popunjeni za materijalna dobra u vlasništvu pravnih osoba i zbirni rezultati za Vojsku Federacije BiH.

PREGLED ŠTETA U PRIVATNOM VLASNIŠTVU

PODRUČJE
Općina

Maglaj



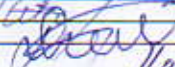

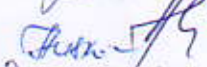

Dzrok šteta i godina
u hilj. KM

Poplave i kliži 2018

NAZIV PRAVNOG LICA	UKUPNA ŠTETA (1+4+5+6)	ŠTETA NA MATERIALNIM DOBRIMA		TROŠKOVI	INDIREKTA ŠTETA
		OŠTEĆENIM	UNGUŠTENIM		
1. TR "AM" Zlatara vl. Aleu Melinagić	3,700	—	3,700	—	—

u Maglaju 18.05.2018

ČLANOVI KOMISIJE

1. 
2. 
3. 
4. 
5. 
6. 

**OBJAŠNJENJE ZA TABELU 3 - PREGLED ŠTETA U
PRIVATNOM VLASNIŠTVU**

Opće napomene

U obradu ulaze slijedeći obrasci, iz kojih se prenose pitanja koja se dalje navode:

- obrazac Š-01 (objekti) - pitanja od 1-19
- obrazac Š-02 (oprema) - pitanja od 1-17;
- obrazac Š-03 (ostala materijalna dobra) - pitanja od 1., 2. i 3., 4., 5., 6., 7. i tabela 1.;
- obrazac Š-04 (kulturalna nepokretna dobra) - pitanja od 1-17;
- obrazac Š-05 (kulturalna pokretna dobra) - pitanja od 1-16;
- obrazac Š-06 (troškovi i indirektna šteta) - pitanja od 1-7. i tabela 1.;

Ako je rađena globalna procjena šteta u obradu ulaze i odgovarajući podaci iz:

- Š-01/1 (za stambene i druge vrste građevina);
- Š-03/1 (za namještaj i druge predmete u domaćinstvu)

U svim tabelama rezultata štampaju se samo redovi za koje ima podataka.

Napomene, odnosno fusnote date uz neke tabele treba odštampati na tabelama sa rezultatima, jer su namjenjene korisnicima podataka.

Zaglavlje tabele

isto kao u tabeli 2.

Predkolona tabele

Svi obrasci popunjeni za sredstva u vlasništvu pravnih osoba.

PREGLED ŠTETA PO VRSTAMA I GRUPAMA MATERIJALNIH DOBARA I VLASNIŠTVU

(pravnih lica i građana)

PODRUČJE
Opština

Maglaj

Uzrok šteta i godina

Poplava izlijevanje 2018
u hilj. KM

	Jed. mjere	Količina		Iznos štete u hilj. KM		
		oštećenom	uništenom	na oštećenim sredstvima	na uništenim sredstvima	Ukupno (5+6)
UKUPNO				2.495,334	116,013	2.641,347
ZEMLIŠTE				—	48,250	48,250
Poljoprivredno zemljište i td. prema Nomenklaturi materijalnih dobara						
GRAĐEVINSKI OBJEKTI				2.433,304	4,640	2.437,944
Brane i nasipi i td. prema materijalnih dobara						
OPREMA				—	3,700	3,700
Energetski strojevi, postrojenja						
DUGOGODIŠNJI ZASADI				—	5,582	5,582
Voćnjaci						
Šume i šumski nasadi						
ŽIVOTINJE				—	6,455	6,455
OBRTNA SREDSTVA				—	77,416	77,416
sirovine i repromaterijal						
poluprodukti i nedovršeni proizvodi i td. prema Nomenklaturi materijalnih dobara						
DOBRA						
kulturna dobra						
objekti						
predmeti						
dobra u domaćinstvima i td. prema Nomenklaturi						
OSTALA MATERIJALNA DOBRA						
TROŠKOVI IZAZVANI ŠTETAMA				62,00	—	62,00
INDIREKTA ŠTETA						
ŠTETA NA VOJNIM SREDSTVIMA						

Rađe se dvije posebne tabele prema vlasništvu materijalnih dobara

u Maglaju 25.05.2018

ČLANOVI KOMISIJE

- 1.
- 2.
- 3.
- 4.
- 5.
6. Damir Delić

OBJAŠNENJE ZA TABELU 4.

REGLED ŠTETA PO VRSTAMA I GRUPAMA MATERIJALNIH DOBARA I VLASNIŠTVU

(pravnih lica ili građana)

Opće napomene

U obradu ulaze slijedeći obrasci, iz kojih se prenose pitanja koja se dalje navode:

obrazac Š-01 (objekti) - pitanja od 1-19
obrazac Š-02 (oprema) - pitanja od 1-17;
obrazac Š-03 (ostala materijalna dobra) - pitanja od 1., 2. i 3., 4., 5., 6., 7. i tabela 1.;
obrazac Š-04 (kulturalna nepokretna dobra) - pitanja od 1-17;
obrazac Š-05 (kulturalna pokretna dobra) - pitanja od 1-16;
obrazac Š-06 (troškovi i indirektno štete) - pitanja od 1-7. i tabela 1.;
Ako je rađena globalna procjena šteta u obradu ulaze i odgovarajući podaci iz:
Š-01/1 (za stambene i druge vrste građevina);
Š-03/1 (za namještaj i druge predmete u domaćinstvu)

U svim tabelama rezultata štampaju se samo redovi za koje ima podataka.

Napomene, odnosno fusnote date uz neke tabele treba odštampati na tabelama sa rezultatima, jer su namjenjene korisnicima podataka.

Zaglavlje tabele

Obrazac Š01- pitanja 11., 12. i 18. kao i tabela Š01/1- kolona 12. i alineja "otečena" i "uništene" građevine;
Obrazac Š02- pitanja 11. i 15.;
Obrazac Š03- tabela 1., kolone 5,6,7 i 8, kao i tabela Š03/1 kolone 6. i 9.;
Obrazac Š04 pitanja 12. i 15. i obrazac Š05- pitanja 11. i 14. (zbir oba podatka).

Predkolona tabele

Isto kao u tabeli 1. za građevinske objekte i opremu detaljnije razvrstavanje na temelju odgovora na pitanje 8. obavlja se prema Nomenklaturi materijalnih dobara iz priloga broj 2. U kolonu 2. unosi se jedinica mjere iz Nomenklature. Pošto se oprema iskazuje u komadima broj komada za svaku šifru opreme dobiva se prebrojavanjem obrazaca koji nemaju odgovor na pitanje 16. U obrascima s odgovorom na pitanje 16. treba zbrojiti podatke upisane kao odgovor na to pitanje.

Kulturalna dobra također se iskazuju u komadima, odnosno u broju objekata ili predmeta pa treba prebrojati obrasce Š04, odnosno Š05

PREGLED GRADEVINA, STANOVA, POSLOVNIH PROSTORA, DOMAĆINSTVA I OSOBA U OŠTEĆENIM I UNIŠTENIM STANOVIMA I PRIVATNIM KUĆAMA¹⁾

PODRUČJE
Općina

Maglaj

Uzrok štete i godina

Poglave i blizina 2018


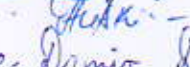

u hilj. KM

	Ukupno stambene građevine	Ukupno stanova		Oštećeni stanovi		Površina poslovnog prostora u m ²	U svim stanovima		U oštećenim stanovima		Iznos štete u hilj. KM
		broj	hilj. m ²	Broj	hilj. m ²		Broj dom	Broj osoba	Broj dom	Broj osoba	
UKUPNO											
Oštećene građevine 1. kategorije	48	48	2,078	48	2,078	274,55	43	114	43	114	213,867
2.											
3.											
4.											
5. kategorije											
Uništene građevine											
VLASNIŠTVO GRADANA											
UKUPNO											
Oštećene građevine 1. kategorije	47	47	2,029	47	2,029	274,5	43	114	43	114	209,547
2.											
3.											
4.											
5. kategorije											
Uništene građevine											
VLASNIŠTVO PRAVNIH OSOBA											
UKUPNO											
Oštećene građevine 1. kategorije	1	1	0,054	1	0,054	0,054	-	-	-	-	4,320
2.											
3.											
4.											
5. kategorije											
UNIŠTENNE GRAĐEVINE											

¹⁾ Podaci se odnose na sve stanove, a ne samo na stanove u oštećenim građevinama

u Maglaju 25.05.2018

ČLANOVI KOMISIJE

1. 
 2. 
 3. 
 4. 
 5. 
 6. Damir Delić

OBJAŠNJENJE ZA TABELU 5

PREGLED GRADEVINA, STANOVA, POSLOVNIH PROSTORA, DOMAČINSTVA I OSOBA U OŠTEČENIM I UNIŠTENIM STANOVIMA I PRIVATNIM KUĆAMA

Opće napomene

U obradu ulaze slijedeći obrasci, iz kojih se prenose pitanja koja se dalje navode:

obrazac Š-01 (objekti) - pitanja od 1-19
obrazac Š-02 (oprema) - pitanja od 1-17;
obrazac Š-03 (ostala materijalna dobra) - pitanja od 1., 2. i 3., 4., 5., 6., 7. i tabela 1.;
obrazac Š-04 (kulturalna nepokretna dobra) - pitanja od 1-17;
obrazac Š-05 (kulturalna pokretna dobra) - pitanja od 1-16;
obrazac Š-06 (troškovi i indirektna šteta) - pitanja od 1-7. i tabela 1.;
Ako je rađena globalna procjena šteta u obradu ulaze i odgovarajući podaci iz:
Š-01/1 (za stambene i druge vrste građevina);
Š-03/1 (za namještaj i druge predmete u domaćinstvu)

U svim tabelama rezultata štampaju se samo redovi za koje ima podataka.

Napomene, odnosno fusnote date uz neke tabele treba odštampati na tabelama sa rezultatima, jer su namjenjene korisnicima podataka.

Ova tabela se radi na temelju obrasca Š01, i to za građevine koje imaju odgovor na pitanja 15., 16. 17., kao i na temelju tabele Š01/1, ako je šteta globalno procjenjivana.

Zaglavlje tabele

Obrazac Š01- pitanja 15., 16. i 17.;
Tabela Š01/1-kolona 12.
Broj stambenih građevina dobiva se prebrojavanjem obrazaca koji u pitanju 8. imaju šifru 1810.

Predkolona tabele

Pitanja 4., 12. i 13.
Ako nije obavljena kategorizacija oštećenja stanova u vlasništvu pravnih osoba, umjesto pitanja 13. uzima se pitanje 12.
Redovi s kategorijama oštećenja ne štampaju se ni pod "UKUPNO" ni kod "vlasništvo pravnih osoba". To važi i za "građane" ako nije obavljena kategorizacija oštećenja.

Napomena uz ovu tabelu

Ako su korekcije procjenjene štete u slučaju ponovljenog potresa rađene na uzorku izabranih građevina, u ponovnoj obradi ne mogu se izvršiti promjene u kolonama od 2-11, jer zato nema elemenata. Promjene se mogu izvršiti samo u koloni 12. s obzirom na to da je obavljena nova globalna procjena štete.

PREGLED TROŠKOVA FEDERACIJE, KANTONA, GRADA, OPĆINE I PRAVNIH LICA, PO VRSTAMA TROŠKOVA

PODRUČJE Maglaj
Općina

uzrok štete i godina nastanka Poplave i klizovi 2018
u hilj. KM

VRSTA TROŠKOVA	IZNOS TROŠKOVA		
	UKUPNO	PRIVREDNA DRUŠTVA	DRUGA PRAVNA LICA
UKUPNO			
Troškovi na privremenim mjerama obrane od poplava			
Troškovi izvođenja radova na obrani			
Troškovi rada mehanizacije	62,00	62,00	—
Troškovi zbrinjavanja uposlenika i stanovništva			
Evakuacija uposlenika i stanovništva			
Troškovi privremenog smještaja			
Troškovi ishrane			
Troškovi snabdjevanja vodom za piće			
Troškovi osvjjetljenja i ogrijeva			
Troškovi zdravstvenih usluga			
Vakcinacija i druge preventivne mjere			
Lijekovi			
Otropevska pomagala			
Troškovi ambulantnog liječenja			
Troškovi liječenja u stacionarima i zdravstvenim ustanovama			
Troškovi rehabilitacije			
Troškovi formiranja privremenih ambulanti i bolnica			
Novčana davanja stanovništva			
Naknada osobnog dohotka na teret fonda zdravstvenog osiguranja			
Jednokratne novčane pomoći stanovništvu iz društvenih fondova i sredstava			
Troškovi identifikacije, sahrane i posmrtno pomoći			
Ostali troškovi			
Troškovi evakuacije i spašavanja materijalnih dobara			
Liječenje, dijagnostika, vakcinacija i evakuacija životinja			
Troškovi osiguranja privremenih sanitarija i održavanja higijensko-sanitarnih usluga			
Troškovi raščišćavanja ruševina			
Troškovi rada komisija osnovanih za procjenu šteta			
Ostalo			

u Maglaju 25.05.2018

ČLANOVI KOMISIJE

1. [Signature]
2. [Signature]
3. [Signature]
4. [Signature]
5. [Signature]
6. Damir Delić

OBJAŠNJENJE ZA TABELU 7.

**PREGLED TROŠKOVA FEDERACIJE, KANTONA, GRADA,
OPĆINE I PRAVNIH LICA, PO VRSTAMA TROŠKOVA**

Opće napomene

U obradu ulaze slijedeći obrasci, iz kojih se prenose pitanja koja se dalje navode:

obrazac Š-01 (objekti) - pitanja od 1-19
obrazac Š-02 (oprema) - pitanja od 1-17;
obrazac Š-03 (ostala materijalna dobra) - pitanja od 1., 2. i 3., 4., 5., 6., 7. i tabela 1.;

obrazac Š-04 (kulturalna nepokretna dobra) - pitanja od 1-17;
obrazac Š-05 (kulturalna pokretna dobra) - pitanja od 1-16;
obrazac Š-06 (troškovi i indirektna šteta) - pitanja od 1.-7. i tabela 1.;

Ako je rađena globalna procjena šteta u obradu ulaze i odgovarajući podaci iz:

Š-01/1 (za stambene i druge vrste građevina);
Š-03/1 (za namještaj i druge predmete u domaćinstvu)

U svim tabelama rezultata štampaju se samo redovi za koje ima podataka.

Napomene, odnosno fusnote date uz neke tabele treba odštampati na tabelama sa rezultatima, jer su namjenjene korisnicima podataka.

Zaglavlje tabele

Obrazac Š06-pitanje 3. i kolona 3 samo za troškove izazvane štetom.

Predkolona tabele

Jednaka je predkoloni obrasca Š06, dio koji se odnosi na troškove.

PREGLED ŠTETA NA NEOSIGURANIM MATERIJALNIM DOBRIMA,
PO VRSTAMA I GRUPAMA MATERIJALNIH DOBARA I VLASNIŠTVU

PODRUČJE Maglaj
Općina

uzrok štete i godina
nastanka

Poglave i klizišta 2018
u bilj. KM

	Ukupna šteta	Šteta na sredstvima pravnih osoba	Šteta na sredstvima u vlasništvu građana
UKUPNO	2.787,117	2.398,264	369,053
ZEMLJIŠTE poljoprivredno zemljište i td. prema nomenklaturi materijalnih dobara	48,250	—	48,250
GRADEVINSKI OBJEKTI brane i nasipi i td. prema nomenklaturi	2.569,714	2.336,564	227,650
OPREMA energetski strojevi i uređaji, postrojenja i td.	3,700	—	3,700
DUGOGODIŠNJI ZASADI voćnaci itd. prema nomenklaturi	5,582	—	5,582
ŠUME I DIVLJAČ šume lišćara itd. prema nomenklaturi	—	—	—
ŽIVOTINJE, PERAD I AKVAKULTURA konji, mule, mazge, magarc itd. prema nomenklaturi	6,455	—	6,455
OBRITNA SREDSTVA sirovine i repromaterija poluproizvodi i nedovršeni proizvodi i td. prema nomenklaturi	77,416	—	77,416
DOBRA kulturalna dobra objekti, predmeti dobra u domaćinstvima i td. prema nomenklaturi	—	—	—
OSTALA MATERIJALNA DOBRA	—	—	—
TROŠKOVI IZAZVANI ŠTETOM INDIREKTNIA ŠTETA	62,000	62,000	—
ŠTETE NA VOJNIM SREDSTVIMA	—	—	—

Tabela se radi samo za materijalna dobra za koja je dat negativan odgovor na pitanje o osiguranju.

Neosiguranim materijalnim dobrima smatraju se sva materijalna dobra za koje je obavljena globalna procjena štete (tabela S01/1 i S03/1).

u Maglaju 25.05.2018.

ČLANOVI KOMISIJE

1. _____
2. _____
3. _____
4. _____
5. _____
6. Domin Delić

